

ISO
9001



Attractivité Territoriale Région Marrakech Safi



2025



غرفة التجارة والصناعة والخدمات مراكش أسفي
+٤٠٨٥٤١ ١ ٥٧١٣٤ ٨ +٤٣:٥٤ ٨ +١:٣٤ ١ ٤٥٥.٣٥ .٥٣٤
CHAMBRE DE COMMERCE, D'INDUSTRIE ET DE SERVICES MARRAKECH-SAFI



**SA MAJESTÉ LE ROI MOHAMMED VI
QUE DIEU L'ASSISTE**



“...Depuis Notre Accession au Trône, Nous avons œuvré à la construction d’un Maroc avancé, uni et solidaire, aussi bien à travers la promotion du développement économique et humain global que par la ferme volonté de conforter la place de notre pays dans le concert des nations émergentes.

Loin d’être le fruit du hasard, les réalisations accomplies par notre pays procèdent plutôt d’une vision à long terme et elles reflètent la pertinence des choix majeurs opérés en matière de développement. Elles ont également été favorisées par le climat de sécurité et de stabilité politique et institutionnelle dont jouit le Maroc...”

Extrait du Discours de sa Magesté le Roi à l'occasion
de la Fête du Trône
29 Juillet 2025

SOMMAIRE

05

AVANT PROPOS RÉGION MARRAKECH SAFI

- Territoire
- Dynamique économique
- Orientations économiques

09

01. PREFECTURE DE MARRAKECH

- Territoire
- Atouts stratégiques
- Infrastructures
- Distinctions
- Dynamique économique
- Potentiel d'investissement
- Principaux Projets

23

02. PROVINCE DE SAFI

- Territoire
- Atouts stratégiques
- Infrastructures
- Dynamique économique
- Evènements et manifestations
- Opportunités d'investissement
- Principaux Projets

32

03. PROVINCE D'ESSAOUIRA

- Territoire
- Atouts stratégiques
- Infrastructures
- Distinctions
- Dynamique économique
- opportunités d'investissement
- Principaux Projets

SOMMAIRE

46

04. PROVINCE DE CHICHAOUA

- Territoire
- Atouts stratégiques
- Dynamique économique
- Opportunités d'investissement
- Principaux Projets

52

05. PROVINCE D'AL HAOUZ

- Territoire
- Atouts stratégiques
- Dynamique économique
- Opportunités d'investissement
- Principaux Projets

60

06. PROVINCE DE RHAMNA

- Territoire
- Atouts stratégiques
- Distinctions
- Dynamique économique
- Opportunités d'investissement
- Principaux Projets

67

07. PROVINCE D'EL KELAA DES SERAGHNA

- Territoire
- Atouts stratégiques
- Infrastructure
- Dynamique économique
- Opportunités d'investissement
- Principaux Projets

75

08. PROVINCE DE YOUSOUFIA

- Territoire
- Atouts stratégiques
- Dynamique économique
- Opportunités d'investissement
- Principaux Projets



Attractivité Territoriale de la Région Marrakech-Safi

Avant Propos

Cette publication s'inscrit dans le cadre de la volonté de la Chambre de Commerce, d'Industrie et de Services de la Région Marrakech-Safi de mettre en valeur l'attractivité territoriale de la région, à travers la présentation de ses spécificités spatiales et la dynamique économique qui caractérise ses différentes préfectures et provinces.

Elle vise également à mettre en lumière les atouts de la région, à valoriser les opportunités et le potentiel d'investissement disponibles, ainsi que les principaux projets structurants constituant de véritables leviers de développement, renforçant ainsi son rayonnement territorial et son positionnement en tant que pôle économique prometteur aux niveaux national et international .

Région Marrakech–Safi

Située au cœur du Maroc, la région Marrakech–Safi compte parmi les régions les plus dynamiques du Royaume et se positionne comme un pôle d'investissement prometteur, grâce à son emplacement stratégique et à la diversité de ses ressources naturelles, économiques et culturelles.



Territoire :

- La région comprend une préfecture et 7 provinces : Préfecture de Marrakech, et les provinces de Safi, Essaouira, Chichaoua, Al Haouz, Rhamna, El Kelaâ des Sraghna et Youssoufia,
- La région s'étend sur une superficie d'environ 39 167 km²,
- Sa population s'élève à 4 896 681 habitants, dont 2 184 719 dans le milieu urbain et 2 711 692 dans le milieu rural,
- 44 % de la population est active,
- Marrakech est la capitale administrative de la région,
- La région de Marrakech-Safi est constituée de 251 communes, dont 24 communes urbaines et 227 communes rurales.





Dynamique économique

Le tissu économique de la région Marrakech–Safi se distingue par sa diversité, sa complémentarité et la richesse de ses atouts englobant des secteurs variés, notamment : le tourisme, l'agriculture, l'artisanat, l'industrie, la pêche maritime et les industries minières...

Cette diversité, soutenue par les zones industrielles et les pôles agro-industriels, consolide la position de la région en tant que moteur majeur du développement régional et national.

La Région Marrakech-Safi :

- Un emplacement stratégique majeur entre les pôles économiques du Royaume,
- Diversité de l'arrière-pays qui combine entre plaines, montagnes et littoral...
- À seulement deux heures de vol des principales capitales européennes,
- Infrastructure développée (2 aéroports internationaux, 1 port de commerce international, 2 ports de pêches, 6359km de réseau routier, 428 km d'autoroutes et routes rapides, 304 km de chemins de fer...)
- Capital humain qualifié (Université Cadi Ayyad, Université Polytechnique Mohamed VI, Cité d'innovation, ville des métiers et des compétences, centres de formation professionnels...)
- La région de Marrakech-Safi occupe la 4ème place pour sa contribution au produit intérieur brut national à hauteur de 8,5 % (2023),





- La région a connu une croissance de 6.3% en 2023,
- 1^{er} pôle touristique au Maroc et en Afrique,
- La région représente 22% de la superficie agricole totale au Maroc (24% de la production nationale des olives, 54% de la production nationale des abricots),
- Tissu industriel diversifié reposant principalement sur les industries de transformation, notamment l'agro-alimentaire, les industries chimiques et para chimiques, et le textile....
- Le secteur des mines contribue à hauteur de 16% du Chiffre d'affaires national total à l'export (21% des réserves nationales de phosphates),
- 1^{er} pôle d'artisanat au niveau national (les tapis, la poterie, les articles en bois et de cuivre parmi les produits les plus exportés),
- Des perspectives prometteuses pour la pêche maritime avec 300 km de façade côtière,
- Une destination privilégiée pour l'organisation des événements et congrès internationaux,
- Fort potentiel en énergies renouvelables,
- La région s'est classée 4^{ème} en termes d'entreprises créées, 10624 entreprises en 2024,
- En termes d'investissements, la région a affiché une performance remarquable avec un total d'investissement ayant atteint 95.9milliards de dh en 2024.



VOCATIONS ET OFFRES TERRITORIALES





عمالة مراكش

Préfecture

MARRAKECH

1



ملتقى المؤهلات

CARREFOUR DES POTENTIALITÉS

www.ccisrms.ma

Préfecture Marrakech, Carrefour des Potentialités

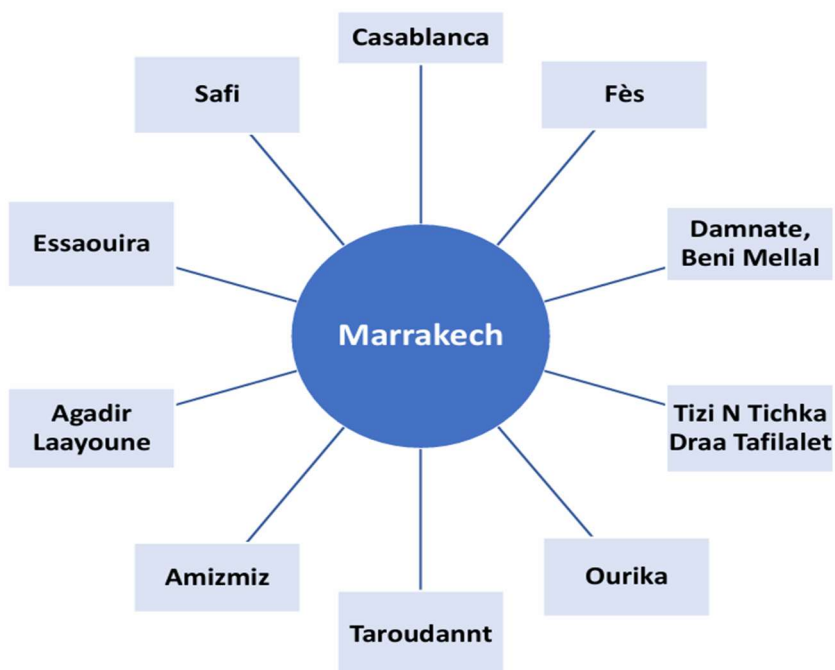
La préfecture de Marrakech est une capitale régionale à dimension internationale. Tout en restant fidèle à son identité culturelle unique, elle occupe une position stratégique au cœur du Maroc et joue un rôle central dans le développement économique, culturel et touristique du pays.

Territoire


- Marrakech se situe dans la région de Marrakech-Safi et représente la principale ville ainsi que le centre administratif de la région,
- Elle est limitée : au nord par la province de Rhamna, au sud par la province d'Al Haouz, à l'est par la province de Rhamna, à l'ouest par les provinces de Chichaoua et Youssoufia.,
- Superficie : 2 625 km², soit 6 % de la superficie de la région,
- Population : 1 571 580 habitants, dont 26 % en milieu rural,
- 15 communes territoriales, dont 3 communes urbaines.



Marrakech est située au cœur d'un réseau routier et de transport qui la relie à dix destinations principales.



Atouts stratégiques



- Un emplacement stratégique majeur entre les pôles économiques du Royaume,
- À seulement deux heures de vol des principales capitales européennes,

- Marrakech, une marque internationale grâce à son histoire millénaire et sa culture riche,
- Le patrimoine matériel et immatériel de la ville, un levier essentiel de développement,
- Une destination privilégiée pour les événements et congrès internationaux,
- Une économie diversifiée et multisectorielle,
- Marrakech, une ville écologique et durable dans différents domaines : efficacité énergétique, gestion des déchets, biodiversité, lutte contre la pollution et amélioration du cadre de vie des citoyens,
- Un pôle d'excellence académique et de recherche, avec une formation professionnelle de qualité pour préparer les compétences et les jeunes aux métiers de demain, en adéquation avec les exigences des marchés modernes,
- Un potentiel solaire important, permettant d'accueillir des projets de production d'électricité,
- Une dynamique durable du secteur immobilier à Marrakech,
- Un renforcement de la recherche dans le domaine agricole...

Des infrastructures de qualité



- Un aéroport international reliant la ville à de nombreuses destinations mondiales, ainsi qu'un projet de réalisation d'un nouvel aéroport international relié au train à grande vitesse (TGV),
- Une desserte aérienne avec 85 destinations internationales disponibles via des vols directs,
- La gare ferroviaire de Marrakech, un pôle urbain multifonctionnel et de services,
- Un centre névralgique du réseau national de transport, au croisement des grands axes reliant le nord et le sud,
- La préfecture de Marrakech est desservie par une autoroute en direction de Casablanca au nord et d'Agadir au sud, ainsi qu'une voie rapide reliant la ville à Essaouira à l'ouest,
- Projet de ligne à grande vitesse Kénitra – Marrakech – Agadir,
- Conception de six nouvelles gares dans le cadre du projet de développement du train régional rapide dans les zones de Marrakech et Benguerir : Sidi Bou Othmane, Sidi Ghanem et le Stade de Marrakech,



- Développement du réseau routier à travers le projet d'autoroute Marrakech – Fès via Béni Mellal,
- L'Université Cadi Ayyad, classée parmi les meilleures universités marocaines et maghrébines (classement du Centre Ruforum),
- Une Cité de l'Innovation visant à encourager l'innovation et L'entrepreneuriat au sein de l'université et à soutenir les projets novateurs à fort potentiel économique, social et environnemental,
- L'Université Privée de Marrakech,
- Une infrastructure permettant d'accueillir les grands événements internationaux,
- Un port sec au cœur de la zone industrielle de Sidi Ghanem, offrant une plateforme logistique intégrée,
- Le Grand Stade de Marrakech, ayant fait l'objet d'une réhabilitation complète en deux phases : la première en préparation de la Coupe d'Afrique des Nations, la seconde pour sa mise à niveau afin d'accueillir les compétitions de la Coupe du Monde,
- Développement et mise à niveau des plateformes industrielles.

Quelques Distinctions



- **1985** : La Médina de Marrakech classée au patrimoine mondial de l'UNESCO,
- **2007** : Obtention par la ville de Marrakech de la certification ISO 14001 pour le tourisme environnemental,



Marrakech-Ménara
sacré meilleur aéroport
régional d'Afrique

« مراكش تحتل الرتبة الثالثة
كأفضل وجهة طعام في العالم »

- **2018** : Prix de la meilleure destination internationale pour le tourisme d'affaires (Association Ibérique du Tourisme d'Affaires, des Conférences et des Rencontres Internationales).
- **2019** : Marrakech Classée parmi les 10 meilleures destinations au monde selon TripAdvisor (choix des voyageurs), aux côtés des grandes destinations européennes telles que Paris, Rome, Londres, Barcelone, Istanbul, etc,
- **2022** : Marrakech occupe la 7^e place sur 53 villes dans le classement des meilleures villes à visiter et où vivre dans le monde (Magazine Time Out),
- **2022** : L'adhésion de Marrakech dans le réseau mondial des villes apprenantes de l'UNESCO,
- **2024** : La ville ocre se classe 7^e au Moyen-Orient et en Afrique du Nord, et 92^e mondiale dans l'indice des "meilleures destinations touristiques de 2024" (Euro monitor International),
- **2024** : Marrakech Classée parmi les 25 meilleures villes culturelles du monde islamique, occupant la 20^e place mondiale,
- **2024** : Le Jardin Majorelle et le Palais Bahia figurent parmi les 10 meilleurs sites touristiques d'Afrique (TripAdvisor),
 - **2024** : L'aéroport Marrakech-Ménara, désigné 2^e meilleur aéroport international en Afrique par Skytrax, agence spécialisée dans le classement des compagnies aériennes et des aéroports,
 - **2024** : La Mamounia élue 2^e plus bel hôtel de luxe du monde par la prestigieuse sélection du Robb Report,
 - **2025** : Marrakech classée 8^e meilleure destination touristique au monde (TripAdvisor, Insider Monkey – site américain spécialisé dans les classements),
 - **2025** : Marrakech occupe la 3^e place mondiale en tant que meilleure destination gastronomique selon TripAdvisor...


Dynamique économique et Secteurs porteurs

- Une dynamique économique positive, avec un potentiel diversifié et intégré.
- Croissance des investissements : 545 projets d'investissement enregistrés en 2024.

Secteur agricole



- 156 867 hectares de superficie agricole utile,
- Marrakech est une zone agricole caractérisée par la diversité et la richesse de ses productions : céréales, légumineuses, arbres fruitiers (notamment l'olivier), cultures maraîchères et élevage,
- Principaux arbres fruitiers : olivier, agrumes et abricotier,
- Produits du terroir : Les agrumes et raisin de l'Oudaya,
- Fort potentiel dans le domaine des plantes aromatiques et médicinales.



Secteur de l'Industrie



- Le secteur industriel occupe la 3^e place dans l'économie de Marrakech,
- Il concerne principalement les industries de transformation, en particulier l'agroalimentaire, l'industrie chimique et parachimique,
- La préfecture de Marrakech représente 61 % des entreprises industrielles de la région Marrakech-Safi (soit 398 unités industrielles),
- Elle contribue à hauteur de 31 % de la production industrielle régionale, soit une valeur estimée à 7 milliards de dirhams,



- Marrakech abrite des unités industrielles leaders à l'échelle nationale dans plusieurs domaines : olives, abricots, sauces fruitières, conditionnement du thé...
- Principales plateformes industrielles : Sidi Ghanem (175 ha), Azli (33 ha), Massar (20 ha), Harbil (45 à 55 hectares de superficie effectivement exploitée, répartie entre ateliers, entrepôts et zones de stockage.),
- Marrakech est également l'une des villes phares dans le secteur du BTP (bâtiment et travaux publics) et dans la fabrication de mobilier urbain.

Secteur du Tourisme



- Une destination touristique d'excellence, parmi les meilleures destinations touristiques mondiales ;
- Véritable locomotive de l'économie régionale et première destination touristique au niveau national et africain ;
- Un écosystème touristique diversifié, multi-produits et multipôles ;
- Plus de 4 millions de visiteurs en 2024 ;
- 253 établissements touristiques classés et 1400 maisons d'hôtes ;
- 48 % de la capacité litière nationale ;
- 83 700 lits ;
- 400 restaurants classés ;
- 643 liaisons aériennes hebdomadaires (+76 %) ;



- +34 % d'arrivées à l'aéroport Marrakech-Menara en 2024 ;
- Meilleure destination en Afrique et au Moyen-Orient en 2024 (d'après le classement établi par le magazine *Travel & Leisure*) ;
- La ville de Marrakech constitue un véritable pôle d'attractivité, se distinguant par la diversité de son offre touristique : tourisme culturel, tourisme d'affaires, tourisme sportif, tourisme médical, tourisme écologique, etc.
- Destination privilégiée de nombreuses célébrités issues des mondes du cinéma, du sport, de la politique et de l'art...

Événementiel



- Première destination nationale pour l'organisation des événements au niveau du Royaume,
- Marrakech, capitale mondiale des manifestations : Festival International du Film, Salon Aéronautique de Marrakech, Marathon International, Gitex Africa etc.,
- Trois palais des congrès, en plus d'un grand nombre d'infrastructures capables d'accueillir tous types d'événements,
- Lancement des travaux du premier projet de Palais des Congrès et d'Espace d'Expositions aux normes internationales, d'une capacité de 20 000 sièges, afin de dynamiser le secteur du tourisme d'affaires,
- Une expertise confirmée dans l'organisation des grands événements internationaux.



Secteur du Commerce



- Le secteur du commerce occupe la deuxième place après l'agriculture en termes d'emplois,
- Les activités commerciales se composent principalement de souks traditionnels, centres commerciaux modernes et grands espaces de shopping regroupant les plus grandes marques internationales,
- Les marchés de gros constituent des espaces dynamiques reflétant la vitalité de l'économie locale et la diversité de son offre commerciale (marchés de gros de poissons, fruits et légumes, dattes et fruits secs, céréales et légumineuses, abattoirs municipaux...),
- Les marchés de la Médina de Marrakech représentent une expérience culturelle et commerciale riche en histoire et en artisanat,
- Marrakech est classée parmi les 20 meilleures destinations shopping au monde (Expedia).





- Marrakech occupe la deuxième place nationale en termes d'exportations d'artisanat, avec une part de 29 % du total national, juste après Casablanca,
- L'Europe est la première destination des produits artisanaux de Marrakech, la France occupant la tête des pays importateurs, suivie des États-Unis,
- Les principaux produits exportés sont : couvertures, poterie et pierre, produits végétaux, tapis,
- On compte 63 unités labellisées avec la marque nationale de l'artisanat « Maroc fait main » au niveau de la préfecture de Marrakech,
- Plus de 200 PME ont développé un style de vie « art de vivre » et contribuent à la promotion de l'artisanat marocain et du Made in Morocco à l'international, avec une forte capacité de production permettant de répondre à des commandes en grande quantité

Potentiel d'investissement et secteurs prometteurs

- Attractivité croissante de l'environnement des affaires, avec des investissements ayant atteint 30 milliards de dirhams en 2024,
- Environnement idéal pour le développement du secteur des plantes aromatiques et médicinales, un axe stratégique majeur pour la région,
- Industrie cosmétique et pharmaceutique, bénéficiant de la richesse naturelle et de l'existence d'un écosystème régional dédié,
- Positionnement dans l'industrie des technologies numériques,
- Industries culturelles et créatives,

- Investissement dans l'éducation et la formation professionnelle pour améliorer l'employabilité,
- Tourisme de luxe, tourisme écologique, industrie du divertissement ...,
- Tourisme médical,
- Nouveaux circuits touristiques pour découvrir le patrimoine culturel et spirituel,
- Dynamisation des manifestations culturelles, festivals, projets médiatiques, agences de communication et sociétés de production audiovisuelle,
- Musées virtuels consacrés aux sites à forte valeur historique,
- Énergies renouvelables....

Principaux projets réalisés ou en cours de réalisation

- Projet de parc d'attractions, d'un investissement de 3 milliards de dirhams, visant à renforcer l'offre de loisirs et à mettre en valeur l'histoire du Maroc et de l'Afrique à travers de grands spectacles, des reconstitutions historiques et diverses activités de divertissement,
- Ville des métiers et des compétences dans la ville de Tamansourt, offrant une formation innovante dans divers domaines professionnels.
- Projet de pôle industriel à Marrakech, à Tamansourt, sur une superficie d'environ 40 hectares, dédié aux activités industrielles et de services.
- Ville des arts et de la créativité à Marrakech,
- Réhabilitation de la zone industrielle de Sidi Ghanem,
- Renforcement du positionnement de la région dans le secteur de l'offshoring,
- Complexe technologique de Tamansourt, pour soutenir et développer l'innovation technologique liée aux énergies renouvelables, à l'environnement durable, aux nouvelles technologies pour le tourisme et l'agroalimentaire, au transport urbain, à l'ingénierie des matériaux et à la chimie,
- Ouverture d'une antenne de l'Université Mohammed VI des Sciences de la Santé, dans les domaines de la médecine, de l'ingénierie, des sciences de la santé et des professions sanitaires,
- Création d'incubateurs d'entreprises pour soutenir les startups,
- Palais des congrès et centre d'expositions d'une capacité de 20 000 sièges, pour renforcer la capacité de la ville à accueillir de grands événements internationaux.
- Projet du centre commercial "Morocco Mall Marrakech", un projet majeur attendu, pivot économique pour le shopping et le divertissement (surface de 13 000 m),

- Extension importante des infrastructures de l'aéroport Marrakech-Ménara dans le cadre du programme ambitieux "Aéroports 2030", visant à accueillir 16 millions de passagers par an,
- Projet de village cinématographique, avec des infrastructures innovantes pour le développement de l'industrie du cinéma,
- Projet de construction d'un nouvel aéroport international à Marrakech, relié au train à grande vitesse (TGV) dans la zone de Sidi Zouine, à proximité de l'autoroute Marrakech-Agadir et de la route menant à Chichaoua.





اقليم
أسفي

Province
SAFI

2



وجهة للنمو

HUB DE **DEVELOPPEMENT**

www.ccisrms.ma

Safi, un Hub de développement

Au potentiel exceptionnel, la Province de Safi s'impose comme l'un des moteurs économiques du Maroc. Bénéficiant d'une position stratégique sur l'océan Atlantique et d'un port national de premier plan, elle conjugue richesse naturelle, patrimoine culturel unique et savoir-faire artisanal reconnu, notamment dans la poterie. Pôle industriel majeur, Safi abrite également des infrastructures stratégiques liées au phosphate et aux industries chimiques, faisant d'elle une terre d'opportunités pour les investisseurs et un acteur clé du développement durable.



Territoire

- La province de Safi est située dans la région de Marrakech-Safi et constitue le deuxième pôle après Marrakech,
- Elle est bordée à l'ouest par la côte atlantique, à l'est par la commune de Khat Azkane et la commune de Saadla, au nord par la commune de Hrara et au sud par la commune d'Oulad Salmane,
- Sa superficie est estimée à 3634 km², avec une façade maritime d'environ 120 km,
- Elle se situe sur la côte atlantique, entre les villes d'El Jadida et Essaouira,
- A environ 150 km de Marrakech et à 200 km de Casablanca ,
- Sa population s'élève à 719 671 habitants, répartis sur 175 259 ménages selon le recensement de 2024,
- 30 % de jeunes (15-34 ans),
- 25 communes territoriales, dont 3 urbaines.



Atouts stratégiques



- Un emplacement stratégique privilégié avec une façade maritime reliant le Maroc aux autres pays,
- Des richesses minières contribuant au développement de l'économie régionale et nationale,
- Des ressources naturelles importantes, renouvelables comme l'énergie éolienne, et non renouvelables comme le gypse (dont Safi détient le plus grand gisement du Maroc et du monde),
- Une richesse marine considérable, combinant ressources halieutiques et végétales (notamment les algues),
- Une place de choix au niveau national dans le secteur des industries maritimes et de la transformation des produits de la pêche,
- La septième plus belle vague du monde,
- Le troisième port national en termes de volume des échanges commerciaux offrant un accès facilité aux marchés européens et africains,
- 20 unités de conserverie de produits de la mer,
- 6,5 milliards de tonnes de réserves de gypse.

Infrastructures

- Le nouveau port atlantique,
- Le port de Safi (pêche, commerce, minerais, chantier naval),
- Le port de Souiria (pêche),
- L'autoroute Safi-El Jadida,
- Un projet de rocade au service de la nouvelle zone industrielle,
- Une ligne ferroviaire (Safi – Youssoufia – Benguerir),
- Un projet de ligne ferroviaire desservant la nouvelle zone industrielle,



- Deux aéroports internationaux situés à une heure et demie : Marrakech et Essaouira,
- Une station de dessalement de l'eau de mer à Safi (composée de deux unités : la première dédiée à l'approvisionnement en eau pour l'usage industriel et la seconde pour l'eau potable),
- Le Groupe OCP, leader mondial du marché du phosphate et de ses dérivés.



Dynamique économique

- La province de Safi connaît une dynamique économique remarquable, portée par la croissance accélérée de secteurs clés tels que l'industrie, la pêche maritime, les richesses minières et le développement des infrastructures.
- 31 projets d'investissement réalisés en 2024, pour une valeur de 50 milliards de dirhams, générant 2 131 postes d'emploi.

Secteur agricole

- Une superficie agricole dépassant 349 835 hectares,
- Une grande diversité et richesse des cultures, notamment les céréales (blé et maïs), les légumineuses, la majorité des légumes, la betterave sucrière, les oliviers, les câpriers, la vigne, le grenadier et le figuier,
- L'élevage, en particulier des ovins et des bovins, constitue une activité essentielle pour les populations rurales,
- La qualité supérieure des câpres de Safi, produit local labellisé par une Indication Géographique Protégée (IGP), représentant un pilier de l'identité agricole régionale,
- La filière du câprier couvre plus de 7 000 hectares, assurant 50 % de la production nationale et des exportations.



Secteur de la pêche maritime

- Une richesse halieutique diversifiée et un savoir-faire reconnu,
- 30 unités industrielles,
- 20 unités de conserverie et de pasteurisation des produits de la mer,
- 64 636 tonnes de produits issus de la pêche côtière et artisanale au port de Safi (2022),
- 80 % de la production de sardines est destinée aux unités industrielles, tandis que les 20 % restants sont commercialisés sur le marché intérieur,
- Le chiffre d'affaires du secteur de la pêche maritime dans la province de Safi s'élève à 1,5 milliards de dirhams, confirmant ainsi l'importance économique de ce secteur dans le développement local,
- La province dispose également d'une flotte de pêche active, approvisionnée par 165 unités de pêche côtière et 1 235 unités de pêche artisanale, et mobilisant environ 24 000 travailleurs.



Secteur de l'Industrie

- L'un des pôles industriels les plus importants du Maroc,
- 8 % des exportations industrielles nationales.
- Les industries chimiques et para-chimiques constituent la part principale de la production industrielle à Safi, suivies par les industries agroalimentaires, les industries métalliques et mécaniques, et enfin le textile et le cuir,
- 128 unités industrielles.
- Nombre de salariés permanents : 9 442,
- Zones industrielles existantes : la zone industrielle basse (35 hectares) et la zone industrielle relevant de l'OCP (255 hectares).



Secteur du Tourisme

Un centre d'attraction touristique grâce à l'art de la poterie et à sa commercialisation.



- Un riche patrimoine historique comprenant l'ancienne médina, les remparts, la grande mosquée, le mausolée d'Abou Mohamed Saleh, Dar Sultan, le Palais de la Mer, les tours portugaises et l'église portugaise,
- Une façade maritime de 120 km offrant plusieurs plages : plage de Safi, Souiria Kdima, Cap Beddouza, Lalla Fatna et Karam Addif,
- Safi, une destination prisée des amateurs de surf,
- «La vague de Safi», l'une des meilleures vagues de surf au monde, particulièrement adaptée aux professionnels,
- Le Musée National de la Céramique, qui abrite une vaste collection de pièces représentant différentes périodes historiques, de l'époque islamique à l'époque contemporaine,
- 19 établissements touristiques classés,
- 1 299 lits disponibles,
- Plus de 650 chambres dédiées à l'hébergement touristique,
- 9 restaurants classés,
- 11 agences de voyages.



Secteur du Commerce et des services

- 30 % de la population active exerce des activités commerciales ou de services,
- Commerce traditionnel regroupant grossistes et détaillants dans les magasins, ainsi que les souks spécialisés dans la vente de bijoux, de tissus, de produits alimentaires, etc.



- Des marchés de gros répartis entre plusieurs filières : fruits et légumes, poisson, céréales, volaille et abattoirs de viande.
- Nombre de marchés hebdomadaires : 21,
- Nombre d'unités commerciales : 11 175,
- Nombre d'unités de services : 5 487.



Secteur de l'Artisanat



- Safi, capitale de la céramique,
- Premier centre national de poterie avec un savoir-faire exceptionnel dans la fabrication de la céramique et de la poterie,
- Plus de 300 ateliers dédiés à la poterie et à la céramique,
- Plus de 40 métiers artisanaux de production et de services : poterie et céramique, tissage, tapis, couture traditionnelle, ainsi que les métiers liés au bâtiment (maçonnerie, peinture, plâtre, plomberie, électricité, menuiserie, ferronnerie, etc.).
- Plus de 1 500 artisans.

Secteur de l'Énergie et des Mines

Plus grand gisement de gypse avec 5 milliards de m³ de réserves.

- Carrières de gypse : Sidi Tiji – Khat Azkane
 - Superficie totale : 300 hectares
 - Production : 900 000 tonnes
 - 6 unités industrielles
 - 500 emplois directs
- Deuxième plus grand exportateur de phosphate au Maroc après la province de Khouribga,
- Une centrale thermique de production d'électricité utilisant la technologie du charbon propre, avec une capacité de 1 300 MW, soit environ 27 % de la production nationale, générant près de 900 emplois permanents.
- 26 licences accordées dans la province pour l'exploitation minière et l'extraction des ressources.



Principaux Événements

- Le Salon national des câpres,
- Le Festival de la mer à Safi,
- Le Festival national de l'Aïta,
- Le Festival international de la culture, des arts et de la paix de Safi,
- La Rencontre internationale de la poésie de Safi...



Potentiel d'investissement et secteurs prometteurs

- Des perspectives dans des projets touristiques diversifiés grâce aux plages et à la position stratégique de la ville,
- Des opportunités dans les domaines du stockage, du transport et des services logistiques (Safi étant un centre logistique majeur grâce à son port),
- Un fort potentiel dans le développement de l'énergie éolienne, grâce à des conditions favorables dans plusieurs communes de la province (Ayir, Hrara, Lmaachat),
- Le développement de l'aquaculture,
- Le développement des sports nautiques,
- Le développement de circuits touristiques : patrimoniaux, archéologiques, spirituels et écologiques,
- Le développement d'activités liées à la pêche maritime (création d'espaces dédiés au patrimoine maritime local, excursions pédagogiques en mer pour la découverte de la pêche artisanale).

Principaux projets réalisés ou en cours de réalisation

▪ Zone industrielle et logistique de Khat Azkan

- Une zone industrielle et logistique intégrée (offre immobilière complète, infrastructures et équipements modernes de nouvelle génération dédiés à l'investissement industriel),
- Amélioration de la connexion avec le nouveau port de Safi, faisant de la zone une étape importante pour l'activité industrielle et logistique,

- Renforcement de la valeur ajoutée et développement du tissu industriel dans la région,
- Attirer des investissements et créer de nouvelles opportunités d'emploi dans le secteur industriel.

- **Quais et installations du Groupe OCP au port Atlantique de Safi**

- Réalisation des travaux de la deuxième phase du nouveau port Atlantique de Safi pour un coût de 4,1 milliards de dirhams, comprenant la construction de quais maritimes modernes destinés à accueillir des navires de grande capacité, avec des zones dédiées au déchargement de matières énergétiques et de marchandises lourdes telles que le charbon.

- **Construction d'une nouvelle usine pour Nexans à Safi**

- Construction de la troisième usine Nexans au Maroc pour la production de câbles d'énergie moyenne tension,
- Le coût de cette unité industrielle est d'environ 1 milliard de dirhams, avec démarrage de l'activité prévu en 2026 avec création de 200 emplois directs.

- **Projet de parc éolien à Safi sur une superficie de 800 hectares**

- **Projet de ferme aquacole sur une superficie estimée à 77 hectares**

- Avec un budget d'environ 190 millions de dirhams et la possibilité de créer plus de 500 emplois directs.
- Ce projet vise à développer le secteur de l'aquaculture, à renforcer la production locale de poissons, dans le cadre de la stratégie marocaine "Halieutis" visant à développer les ressources halieutiques et à en assurer la durabilité.

- **Création d'une nouvelle cité universitaire à Safi**

- Renforcer l'attractivité de la ville en tant que centre universitaire et scientifique, et attirer des compétences.





اقليم
الصويرة

Province
ESSAOUIRA

3



قطب واعد للاستثمار
PÔLE DES OPPORTUNITÉS

www.ccisrms.ma

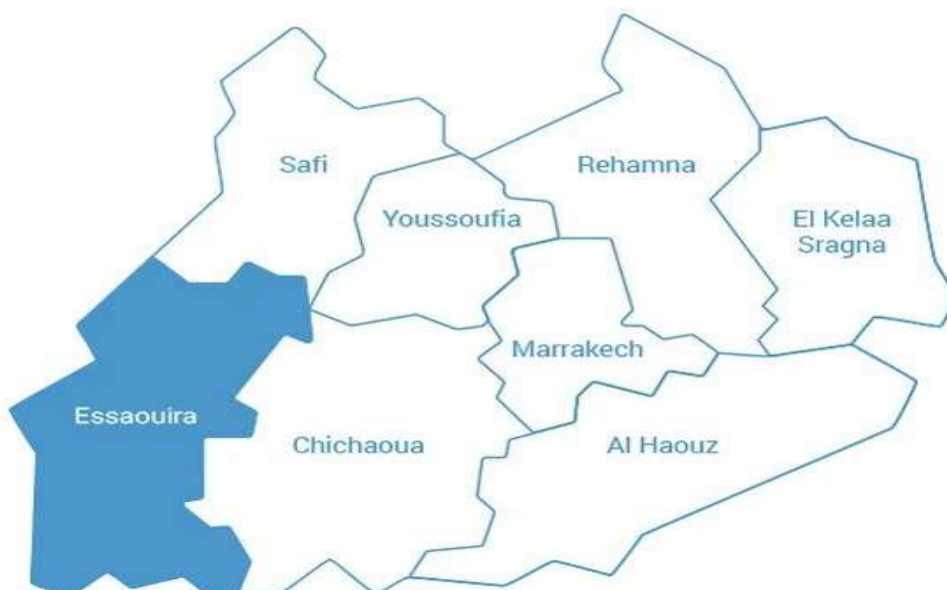
Essaouira : Pôle des Opportunités

La province d'Essaouira, située dans la région de Marrakech-Safi, bénéficie d'un emplacement stratégique grâce à son ouverture sur l'océan Atlantique et sa proximité avec Marrakech. Elle jouit également d'un climat tempéré, d'un riche patrimoine culturel et d'un héritage exceptionnel, ce qui en fait une destination attrayante pour l'investissement dans plusieurs secteurs vitaux tels que le tourisme, l'industrie, le commerce, la pêche maritime et les énergies renouvelables.



Territoire

- La province d'Essaouira, située dans la région de Marrakech-Safi, se trouve sur la côte atlantique du Maroc, à 175 km de la ville de Marrakech.
- Elle est bordée au nord par la province de Safi, au sud par la province d'Agadir, à l'est par la province de Chichaoua et à l'ouest par l'océan Atlantique.
- Superficie : 6 355 km²
- Population : 426 719 habitants (selon les statistiques de 2024)
- Organisation administrative : 57, dont 5 urbaines.



Atouts stratégiques



- Site d'importance biologique et écologique depuis 1980 et inscrit au Patrimoine mondial de l'UNESCO depuis 2001.
- Province riche en biodiversité, abritant une réserve naturelle dédiée à l'avifaune.
- L'un des plus grands massifs forestiers du Royaume, s'étendant sur 275 331 hectares, principalement composés d'arganiers, d'oliviers et de caroubiers.
- La forêt d'arganiers d'Essaouira représente 20 % de la superficie nationale.
- Une côte maritime de 152 km, propice au tourisme balnéaire et aux sports nautiques.
- Un patrimoine culturel et artistique, moteur du développement socio-économique.
- Une expertise artisanale ancestrale : sculpture sur bois de thuya, cuir, bijoux « dek souiri ».
- Une riche programmation culturelle et festivalière de renommée internationale, notamment le Festival Gnaoua, qui attire plus de 400 000 visiteurs.
- Membre du Réseau des villes créatives de l'UNESCO depuis 2019.
- Des murailles et bastions historiques tels que la Scala, la Scala du port et le Bastion Marrakech, souvent choisis pour le tournage de films et séries internationaux.
- Découverte des plus anciens bijoux du monde, datant de 142 000 à 150 000 ans au niveau de la grotte de Bizmoune.

Infrastructures



- **Aéroport international** d'une superficie totale de 278 hectares, d'une capacité de 300 000 passagers par an, relié par voie aérienne à plusieurs pays européens : la France (Paris, Bordeaux, Marseille, Lyon et Nantes), l'Allemagne (Düsseldorf), la Belgique (Bruxelles), l'Espagne (Madrid, Barcelone et Séville), l'Angleterre (Londres) et, à l'intérieur du pays, à la ville de Rabat.
- **Réseau routier** : routes reliant Essaouira à Marrakech, Agadir, Safi et Chichaoua.
- **Infrastructures portuaires** :
 - Port de pêche principal d'Essaouira (31°30' N, 9°47' O)
 - Points de débarquement à Bhibeh et Tafedna.
- **Les phares d'Essaouira** :
 - Le phare de Cap Sim
 - Le phare d'Essaouira, également appelé phare de Sidi Magdoul.
- **Énergies renouvelables** :
 - Deux parcs éoliens à Cap Sim et Jbel Lahdid, avec une capacité totale dépassant 330 mégawatts :
 - Le parc éolien Amogdoul (Cap Sim), s'étendant sur 1600 hectares, avec une capacité atteignant 60 mégawatts ;
 - Le parc éolien de Jbel El Hadid, couvrant 2 404 hectares, fournissant une capacité de 270 mégawatts.
 - Réduction annuelle de 736 000 tonnes d'émissions de CO₂.
 - Autonomie énergétique de la province assurée grâce aux énergies vertes.
- **Technopark Essaouira** : Essaouira est la 5^{ème} ville marocaine à abriter un Technoparc, dédié aux startups numériques et créatives.

Quelques Distinctions...



- **1980** : L'île de Mogador classée réserve naturelle ornithologiques et refuge pour de nombreuses espèces, y compris le faucon d'Éléonore,
- **2001** : Essaouira inscrite au patrimoine mondial de l'UNESCO,
- **2013** : Classée parmi les 30 meilleures destinations d'aventure par (*The Guardian*).
- **2015** : Parmi les 20 meilleures destinations mondiales (*Daily Telegraph*).
- **2016** : 3^{ème} meilleure destination mondiale (*Condé Nast Traveler*).
- **2018** : 6^{ème} meilleure destination touristique mondiale (*Lonely Planet*).
- **2021** : Village de Sidi Kaouki parmi les meilleures destinations rurales (OMT).
- **2022** : 14^{ème} meilleure destination pour les voyageurs britanniques (*Condé Nast Traveler*).
- **2023** : Meilleure destination touristique marocaine (Prix du Tourisme, Rabat).
- **2024** : 1^{ère} des « 5 meilleures villes côtières du Maroc » (plateforme Eligo).
- **2024** : La commune Moulay Bouzerktoun a reçu le prix du « Meilleur village touristique(OMT).



- **2024** : Drapeau bleu hissé pour la 20^{ème} année consécutive sur la plage d'Essaouira.
- **2025** : 6^{ème} meilleure destination mondiale pour les retraités français (*retraitesansfrontieres.fr*).
- **2025** : Essaouira choisie par l'UNESCO pour accueillir le Forum des Villes Créatives 2026.
- **2026** : dans les le top 10 mondial des destinations pour les retraités français.
- **2026** : Essaouira remporte le Prix du Best Creative Living Heritage Destination, lors des 13^{ème} Creative Tourism awards à Barcelone.

Dynamique économique


- Économie diversifiée : tourisme durable, artisanat, pêche, agriculture et énergies renouvelables.
- 32 projets d'investissement pour un total de 788 millions de dirhams, créant 1 018 emplois. (2024)

Secteur agricole



- Superficie des forêts naturelles : 268 763 ha (50 % de la superficie régionale).
 - Thuya : 110 243 ha (16 % national)
 - Arganiers : 133 072 ha (20 % national)
 - Zones substantielles de caroubiers et chênes.
- Culture de l'olivier : 37,6 ha
- Cheptel : 734 500 têtes de bétail (caprins, bovins, ovins).
- Produits labellisés :
 - Huile d'argan
 - Huile d'olive « Tiyout »
 - Huile d'olive « Mogador Essaouira ».
- Produits en cours de labellisation : miel de Haha, chèvre d'argan, grains d'anis Chiadma.

Secteur de la pêche



- Essaouira dispose d'une infrastructure maritime importante composée du port principal d'Essaouira et de deux points de déchargement à Bhibeh et Tafedna,
- Projet de réhabilitation du port principal d'Essaouira comme impulsion qualitative pour renforcer son attractivité comme destination touristique côtière distinguée, avec le développement des installations de pêche maritime, le renforcement des normes de sécurité, et l'élévation des chaînes de commercialisation et de valorisation des produits de la mer,
- Les quantités déchargées de produits de pêche côtière et artisanale au port d'Essaouira ont atteint 25 009 tonnes (données 2024), dont :
 - 80 % poissons pélagiques,
 - 20 % poissons blancs, mollusques et crustacés.



Secteur de l'Énergie et des Mines



- Le bassin d'Essaouira-Meskala est l'une des régions les plus importantes qui ont connu des opérations de prospection intensive et qui ont abouti à l'exploitation du champ de Meskala depuis 1987 jusqu'à présent.
- L'exploitation du site de Meskala a atteint 30 millions de m³ de gaz naturel et 3500 tonnes de condensats.



- Plusieurs types de pierres semi-précieuses dans la région de Sidi Kaouki.
- Bassins traditionnels d'extraction du sel dans la région d'Ida Ou Azza.
- Les réserves de phosphate dans la région de Meskala représentent au moins 16% des réserves nationales.
- L'exploitation de la mine de Meskala débutera à partir de 2030 par l'Office Chérifien des Phosphates dans le cadre du projet stratégique "Mizinda Meskala".



Secteur du Tourisme



- Essaouira, ville historique grâce à son architecture unique, classée au patrimoine mondial de l'UNESCO depuis 2001.
- Tourisme varié : culturel, balnéaire, écologique et sportif (windsurf à Moulay Bouzerktoun, rallye Aïcha des Gazelles à Essaouira).
- Destination pour plusieurs festivals à rayonnement national et international : festival Gnaoua qui attire 400 000 visiteurs, festival des Andalousies atlantiques, festival de musique d'Alizé et festival Moga...



- *Statistiques touristiques 2024 :*
 - Capacité d'accueil : 11 252 lits (dans les unités classées)
 - Nuitées : 720 010 nuitées (dans les unités classées)
 - Nombre d'arrivées : 301 441 arrivées (dans les unités classées)
 - Voyageurs via l'aéroport Essaouira Mogador : 230 272 voyageurs
 - Nombre de vols : 1 666 vols.

Secteur du Commerce



- Secteur pilier de l'emploi.
- Les activités commerciales se composent principalement de marchés hebdomadaires, du commerce de proximité et de quelques centres commerciaux modernes.
- Plus de 5 000 détaillants, dont 28 % dans la médina.

Secteur de l'industrie

- Environ 101 unités industrielles, principalement agroalimentaires,
- Développement prévu via la Zone d'activités économiques de Douar El Arab,
- Signature de six mémorandums concernant des investissements dépassant un milliard de dirhams, dans le cadre de la zone d'activités économiques Douar El Arab, concernant les secteurs de l'industrie pharmaceutique et automobile.
- La diversification des activités industrielles locales et l'encouragement de l'investissement industriel constituent l'un des principaux défis économiques de la province d'Essaouira.



Secteur de l'Artisanat



- Secteur clé pour l'économie locale, générant des revenus et préservant le patrimoine en particulier :



- La marqueterie sur bois de thuya, la fabrication de bijoux et de joaillerie, les décorations domestiques et le textile traditionnel, le cuir et la broderie...
- La fabrication de marqueterie sur bois de thuya confère une valeur culturelle et historique à la ville d'Essaouira, de même que pour la fabrication de bijoux en argent (le Dag Souiri) qui mêle la culture juive et amazighe.
- Signature d'un partenariat avec l'UNESCO pour la préservation de l'art du « Dag Suiri » dans le cadre du programme "Trésors des arts traditionnels marocains".
- Infrastructures importantes pour l'artisanat traditionnel, notamment le complexe intégré pour l'artisanat traditionnel "Argana", le complexe de l'artisanat traditionnel "Bab Marrakech" et 4 centres de formation artisanale traditionnelle.
- Environ 13 000 artisans actifs dans la province.

Potentiel d'investissement et secteurs prometteurs

- Environnement idéal pour développer le secteur des produits régionaux, pharmaceutiques et cosmétiques dont regorge la province d'Essaouira.
- Leadership dans les industries culturelles et créatives.
- Encouragement à l'investissement dans les technologies numériques et le gaming,
- Orientation des investissements pour développer le secteur du tourisme de loisirs, culturel et environnemental,
- Promotion de l'investissement dans les énergies vertes,
- Investissement dans l'éducation et la formation professionnelle.

Principaux projets réalisés ou en cours de réalisation



- Programme complémentaire de réhabilitation et de valorisation de la médina.
- Projet de la Cité des Arts et de la Culture pour un montant d'investissement estimé à 350 millions de dirhams sur une superficie dédiée de 3,6 hectares, constituant un carrefour culturel qui inclura un grand théâtre d'une capacité de 1000 places, un conservatoire de musique, une bibliothèque, un musée des arts traditionnels et un autre du thé conçu par l'architecte brésilien "Oscar Niemeyer".



- Projet de la zone industrielle d'Essaouira à Douar El Arab s'étendant sur une superficie de 22 hectares et comprenant 150 lots.
- Projet de restructuration de la station touristique Mogador d'une valeur de 2,9 milliards, qui renforcera la capacité d'accueil de 3 700 lits supplémentaires.

- Aménagement de la route côtière Essaouira–Safi pour un montant estimé à 380 millions de dirhams.
- Projet de marina d'Essaouira en phase d'étude par l'Agence nationale des ports.
- Le projet stratégique de l'Office Chérifien des Phosphates, Mizinda-Meskala, pour l'extraction de phosphate à la mine de Meskala.
- Annonce du projet national d'énergie éolienne offshore d'une capacité de production de 1 000 MW en marge de la 3e session de la Conférence des Nations Unies sur les océans, en tant que composante essentielle de la première phase des investissements de la "Mediterranean Blue Partnership".





اقليم شيشاوة

Province

CHICHAOUA

4



وجهة تنموية صاعدة

UNE DESTINATION

EN PLEIN ESSOR

www.ccirms.ma

Chichaoua, une destination en plein essor

Située dans une position stratégique entre Marrakech et Agadir, la province de Chichaoua s'impose comme une destination émergente en développement.

Elle constitue non seulement un levier pour l'agriculture durable et les produits du terroir, mais aussi un espace riche en patrimoine et culture locale.

Terre d'opportunités prometteuses en matière de tourisme rural et écologique, la province, forte de ses ressources naturelles et de son capital humain, trace avec confiance la voie vers un avenir de développement inclusif et durable.

Territoire

- La province de Chichaoua se situe au cœur du triangle touristique formé par Marrakech, Essaouira et Agadir,
- Elle est bordée à l'ouest par la province d'Essaouira, à l'est par la province d'Al Haouz et la préfecture de Marrakech, au nord par la province d'El Youssoufia et au sud par la province de Taroudant.



- Sa position géographique stratégique en fait un passage incontournable pour se diriger vers le sud du Royaume et vers l'ouest, en direction d'Essaouira et d'El Jadida.
- La province s'étend sur une superficie de 6 872 km²,
- Sa population est de 379 079 habitants,
- Elle compte 35 communes (2 urbaines et 33 rurales),
- Les principales localités de la province sont : Imintanout, Sidi Mokhtar, Mazouzia, Majat et Khamssa.

Atouts stratégiques

- Située au centre du triangle d'or du tourisme au Maroc, avec Marrakech et Essaouira sur la route vers Agadir,
- Proximité de la ville de Marrakech (à 77 km),
- Diversité humaine et richesse culturelle,
- Atouts naturels entre les sommets de l'Atlas, les vallées et le désert,
- Destination future pour le tourisme alternatif dans la région Marrakech-Safi,
- La province de Chichaoua accueille 21 festivals et saisons culturelles reflétant sa richesse culturelle, religieuse et patrimoniale.



Dynamique économique

- Les principales activités économiques : agriculture, artisanat et commerce.
- 26 projets d'investissement en 2024.

Secteur agricole

- L'agriculture est l'activité économique la plus importante de la province,
- Le secteur fournit des emplois à environ 90 % de la population des communes rurales,
- Cultures principales : olives, amandes, céréales, plantes aromatiques et médicinales, légumes et agrumes,
- Agriculture solidaire : caroubier, cactus, cumin et arbustes fourragers,
- Apiculture et production de miel,
- Élevage : principalement moutons et chèvres.



Secteur du Tourisme



- La province constitue un point d'attraction et un passage vers d'autres destinations touristiques, reliant le nord au sud,
- Le patrimoine historique et géologique de la province (notamment les moulins à sucre et les installations de production de cette matière durant la période saadienne) peut être valorisé dans le cadre du tourisme culturel,
- Patrimoine oral composé de traditions amazighes et arabes,
- Divers circuits touristiques offrant des paysages splendides, notamment les circuits de Skssawa (le plus haut sommet), Mtouka, Asif El Mal et Damsira,
- Tourisme rural et écologique,
- Chasse à Sidi Mokhtar, vecteur de développement local, notamment via la commercialisation d'équipements de chasse, le transport, l'hôtellerie et l'accueil de chasseurs-touristes, contribuant ainsi au développement économique à travers la chasse touristique,
- Activités de parapente à Mazouzia,
- Sites touristiques : "Aïn Abaino", Imentanout, montagnes d'Irouhaline.



Secteur de l'Artisanat

- L'artisanat est un pilier de l'activité économique de la région.
- Principaux produits : textile, poterie, tapis, menuiserie, ferronnerie, céramique, verrerie et bijouterie,



- 83 coopératives artisanales.

Secteur de l'Industrie

- Production de ciment (usine affiliée au groupe Ciments du Maroc) à Mazouzia : 1 500 000 tonnes par an,
- La zone industrielle de Chichaoua couvre 39 hectares, divisée en 52 parcelles principalement dédiées aux activités industrielles,
- Principaux minerais : cuivre (Cu), plomb (Pb), barytine (Ba).

Potentiel d'investissement et secteurs prometteurs

- Développement du tourisme écologique et de montagne,
- Investissement dans l'hébergement touristique rural et les circuits touristiques,
- Développement de projets d'aventure en montagne (trekking, VTT, bivouac, parapente, quad),
- Investissement dans les énergies renouvelables (solaire et éolienne),
- Création d'unités de transformation et de valorisation des produits agricoles locaux (cumin, plantes médicinales et aromatiques, miel...),
- Valorisation de l'artisanat avec l'ouverture de nouveaux circuits de commercialisation sur les marchés nationaux et internationaux.



Principaux projets réalisés ou en cours de réalisation

- Création d'une zone industrielle pour les activités agricoles dans la province de Chichaoua.
- Infrastructures hydrauliques : construction du barrage de Boulaouane dans la province de Chichaoua, permettant le stockage de 66 millions de mètres cubes d'eau, ce qui aidera la région Marrakech-Safi à augmenter ses réserves en eau, tout en fournissant l'eau pour l'irrigation agricole. Une étape stratégique pour le développement économique et social.





اقليم
الحووز

Province

AL HAOUZ

5



نحو آفاق جديدة

VERS DE

NOUVELLES PERSPECTIVES

www.ccsrms.ma

Province d'Al Haouz, vers de nouvelles perspectives

La province d'Al Haouz est l'une des provinces de la région de Marrakech-Safi. Elle se distingue par son caractère montagneux et par sa nature pittoresque. L'économie de la province repose sur l'agriculture de montagne, l'élevage du bétail, le tourisme de montagne et écologique ainsi que sur l'artisanat traditionnel.



Territoire

- La province d'Al Haouz est située au sud-est de la région de Marrakech-Safi,
- Elle se trouve à environ 40 kilomètres de la ville de Marrakech,
- Sa superficie est estimée à environ 6 212 km²,
- Elle est limitée au nord par la préfecture de Marrakech et les provinces de Kelaât Es-Sraghna et Rehamna, à l'est par la province d'Azilal, au sud par les provinces de Taroudant et Ouarzazate, et à l'ouest par la province de Chichaoua,
- La province fait partie de la chaîne du Haut Atlas,
- Tahannaout est la capitale de la province d'Al Haouz,
- La population est de 642 815 habitants,
- Elle se caractérise par son aspect montagneux et rural.
- Les principales localités composant la province sont : Aït Ourir, Moulay Brahim, Asni, Imlil, Amzmiz, Tahannaout, Ourika, Tameslouht et Tameskarout,
- La province comprend 40 collectivités territoriales (trois communes urbaines et 37 communes rurales).



Atouts stratégiques



- Situation géographique stratégique et climat modéré, paysages naturels splendides ornés de vallées ruisselantes, de cascades, de lacs ainsi que de sites historiques et archéologiques,
- Une étape essentielle dans les circuits proposés aux visiteurs de la ville rouge,
- 4 167 mètres, le plus haut sommet d'Afrique du Nord – le mont Toubkal, et l'une des destinations montagneuses les plus célèbres du Maroc,
 - Une destination privilégiée pour les amateurs de tourisme de montagne,
 - Principales activités économiques : agriculture, artisanat et tourisme,
 - La proximité de Marrakech fait de la province une destination idéale pour le tourisme de courte durée,
 - La province se caractérise par sa spécificité écologique et par des potentialités naturelles et culturelles uniques,
 - La région d'Al Haouz abrite 11 moussems et festivals reflétant sa richesse culturelle, religieuse et patrimoniale,
 - 4 barrages principaux,
 - Les principaux minerais de la région : cuivre (Cu), barytine (Ba), plomb (Pb), zinc (Zn).
 - 161 autorisations accordées dans la province pour l'exploitation minière des richesses minérales : (35) sociétés minières, (14) Office national des hydrocarbures et des mines, (112) autres entreprises.

Dynamique économique

- Principales activités économiques : agriculture, tourisme, artisanat.
- Plus de 111 projets d'investissement en 2024.

Secteur agricole



- 145 000 hectares de terres agricoles,
- La culture de l'olivier constitue la principale filière agricole de la région, représentant environ 85 % de la superficie totale consacrée aux arbres fruitiers et 30,4 % de la production totale de la province
- Les principales cultures sont : céréales, olivier, pommier, amandier, caroubier, miel, ainsi que les plantes aromatiques et médicinales,

- Mise en place d'une plateforme de commercialisation des produits du terroir au profit de 21 coopératives dans la commune d'Asni, dans le cadre du circuit touristique, celle-ci permettra de promouvoir leurs produits auprès des touristes et de bénéficier de meilleures conditions de commercialisation.



- **Labellisation de 4 produits du terroir :**



- Indication géographique protégée « *Noix de l'Atlas – Haouz Marrakech* »,
- Appellation d'origine protégée « *Huile d'olive Aghmat Aylane* »,
- Indication géographique protégée « *Pomme du Haouz* »,
- Indication géographique protégée « *Huile d'olive Amezmiz* ».

- Une unité de valorisation de la filière pomme dans la province d'Al Haouz a été construite sur une superficie de 3 000 m², avec une capacité de stockage de 1 500 tonnes. Elle a été réalisée dans le cadre d'un projet d'agriculture solidaire pour le développement de la filière pomme dans la commune d'Asni.

Secteur du Tourisme

- Le tourisme constitue l'un des piliers du développement local,
- Tourisme de montagne, écologique et rural,
- 185 établissements d'hébergement touristique classés (EHC), avec une capacité totale de 12 520 lits,



- 828 840 nuitées enregistrées dans les établissements d'hébergement touristique classés (2024),
- 74 % du taux d'occupation dans les établissements d'hébergement touristique classés dans la province d'Al Haouz,
- Zones touristiques connues telles que la station d'Oukaïmeden, réputée pour le ski sur neige, et la vallée de l'Ourika, célèbre pour ses paysages naturels et ses sources d'eau,
- La province comprend un ensemble d'espaces naturels : la réserve naturelle *Agbar*, le lac *Ifni*, les gravures rupestres d'Oukaïmeden, le plateau *Yagour*, les vallées de *Zat* et *Ourika*, le barrage *Lalla Takerkoust* et la station hivernale d'Oukaïmeden,
- Destination de choix pour les activités sportives telles que la chasse, la pêche, la randonnée, le ski, l'escalade, le parapente et le cyclisme, grâce à la diversité des sites dans la province.
- Sur le plan culturel et spirituel, la province d'Al Haouz abrite de nombreuses *zaouïas*, mausolées, écoles coraniques et lieux de culte, notamment juifs, tels que : le mausolée de Moulay Ighi (commune rurale Zerkten), Rabbi Habib Mizrahi (commune rurale Aït Faska), Belhansh (commune rurale Ourika), Rabbi Haïm Ben Diwan (commune rurale Ouirgane).
- Sur le plan historique, la province d'Al Haouz recèle un grand nombre de sites historiques, parmi lesquels :
 - Les gravures rupestres du plateau de Yagour (communes de Tighedouine et Oukaïmeden),
 - La mosquée de Tinmel (commune de Talat N'Yaaqoub),
 - Le mausolée d'Al-Mu'tamid Ibn Abbad (commune d'Aghmat),
 - ainsi que de nombreuses kasbahs, comme celles de Amnas, El Kendafi, Tamadot, ou encore les hammams d'Aghmat.



abrite le plus haut sommet d'Afrique du Nord (4 167 m) et reflète la richesse de la biodiversité du Haut Atlas et de l'Afrique du Nord.



Secteur de l'artisanat

- L'un des principaux composants de l'économie locale.
- La province compte 7 857 artisans.
- De nombreux et divers espaces sont dédiés à la production et à la commercialisation de ces produits ainsi qu'à la promotion des métiers artisanaux, tels que les marchés, les coopératives, les associations professionnelles, en plus de centres de formation et d'apprentissage professionnel.
- Les principaux produits de l'artisanat comprennent : la poterie, le tissage, la broderie, les vêtements, la sculpture, la ferronnerie, ainsi que les produits en bois, les bougies, les bijoux et autres articles de décoration et d'ornement, en plus d'autres métiers comme la construction, la menuiserie, etc.
- 9 unités de production dans la province d'Al Haouz ont obtenu le label national de l'artisanat « *Maroc Fait Main* ».



Potentiel d'investissement et secteurs prometteurs

- La province bénéficie d'un ensoleillement important, ouvrant la voie à des projets dans le domaine de l'énergie solaire,
- Création d'unités de transformation et de valorisation des produits agricoles (tels que les huiles, les plantes médicinales, les dérivés laitiers).
- Fabrication de produits cosmétiques naturels.
- Mise en place de maisons d'hôtes (*gîtes ruraux*), d'*écolodges* et de campements écologiques.
- Développement du tourisme d'aventure.
- Création de jardins botaniques et de parcours éducatifs pour les visiteurs afin d'attirer les touristes nationaux et internationaux intéressés par la nature et la durabilité.
- Lancement de marques locales distinctives à dimension écologique et culturelle.
- Apiculture et production de miel naturel.
- Création de plateformes numériques pour soutenir la commercialisation des produits des coopératives.



Principaux projets réalisés ou en cours de réalisation

- Un grand projet touristique à la station d'Oukaïmeden, avec la construction d'une station de ski de dimension internationale.
- Mise en œuvre d'un projet de réhabilitation de la station de ski d'Oukaïmeden selon des normes internationales, incluant l'aménagement de la zone.
- Développement du réseau routier menant à la station d'Oukaïmeden, amélioration de l'offre et de la qualité des services et activités disponibles dans la station, ainsi que le développement d'une nouvelle génération d'activités de loisirs.
- Infrastructures hydrauliques : construction du barrage *Ait Ziat* dans la province d'Al Haouz, considéré comme le plus grand projet hydraulique de ce type dans la région de Marrakech-Safi, afin d'assurer les ressources en eau aux niveaux provincial et régional, et de garantir l'investissement agricole grâce à la mise à disposition d'eau d'irrigation, sans oublier l'attraction d'investissements touristiques.





اقليم

الرحامنة

Province

RHAMNA

6



ملتقى الابتكار

PLATEFORME

D'INNOVATION

www.ccisrms.ma

Rhamna, Une plateforme d'innovation

La province de RHAMNA bénéficie de diverses potentialités économiques, axées principalement sur l'agriculture et l'élevage, ainsi que sur l'activité minière liée au phosphate, avec des opportunités prometteuses dans d'autres secteurs tels que l'économie du savoir, qui soutient la recherche scientifique et les technologies de l'information, offrant ainsi à la région une position privilégiée en tant que pôle émergent de recherche, d'innovation et de développement durable.



Territoire

- La province de Rhamna est située au nord de la région de Marrakech-Safi, avec un emplacement stratégique qui la relie à la fois à Marrakech à Casablanca, ce qui en fait un lien entre le sud et le centre,
- Elle est entourée par quatre (4) provinces : la province de Settat et la province de Sidi Bennour au nord, la préfecture de Marrakech au sud, la province d' El Kelaa des Sraghna à l'est et la province de Safi à l'ouest,
- La province de Rhamna se compose de 25 communes territoriales (23 rurales),
- La ville de Ben Guerir est le centre urbain de la province de Rhamna,
- La superficie de la province de Rhamna est de 5877 k2,
- La population est de 346 108 habitants (selon le recensement de 2024).



Atouts stratégiques



- La situation géographique de la province de Rhamna en fait un pont de passage entre le nord et le sud du Maroc, ainsi qu'entre l'est et l'ouest,
- La province de Rhamna se trouve à deux heures de la ville de Casablanca et à moins d'une heure de la ville de Marrakech,
- Un site stratégique pour la province grâce à l'autoroute Casablanca – Marrakech qui passe par Ben Guerir,



- Un important réseau ferroviaire via la gare de Ben Guerir, notamment pour le transport du phosphate et des passagers,
- La ville de Ben Guerir, moteur du développement économique, social et culturel de la région, abrite la « ville verte » s'étendant sur une superficie de 1000 hectares,
- Technoparc sur une superficie de 188 hectares,

- Pépinières agricoles modèles pour la recherche agricole sur une superficie de 100 hectares,
- La province abrite l'une des plus grandes mines de phosphate en Afrique du Nord, en faisant un pôle majeur dans ce domaine,
- La province abrite un lycée d'excellence, ce qui renforce le niveau de l'enseignement supérieur,
- Des établissements universitaires et de recherche, la première université multidisciplinaire au Maroc « UM6P », contribuant au développement de la recherche scientifique et technique.



- Un centre d'innovation et d'entrepreneuriat, lieu approprié pour créer des entreprises et encourager les start-ups,
- Un centre mondial dans le domaine de l'intelligence artificielle : Data Center et le plus puissant SuperCalculateur d'Afrique au service de la recherche scientifique et l'innovation, offrant ainsi au Maroc une place dans le Top 100 mondial des centres intelligents.



- Le centre d'énergie verte du Maroc "Green Energy Park", un système de recherche intégré, le premier du genre en Afrique, pour développer la recherche scientifique liée aux énergies renouvelables dans le Royaume,
- La station Noor Ben Guerir d'énergie solaire dans le cadre du projet global Noor.

Quelques distinctions

- **2024** : BEN GUERIR figure parmi dix villes, recevant le prix UNESCO des villes apprenantes pour l'année 2024 pour ses réalisations dans la promotion de l'apprentissage tout au long de la vie,
- **2025** : L'Université Mohammed VI Polytechnique se classe parmi les 500 meilleures universités mondiales dans le classement "Times Higher Education" pour l'année 2025,
- L'Université Mohammed VI Polytechnique est la meilleure université marocaine au niveau du Maroc et de l'Afrique du Nord.



Dynamique économique

- La province de Rhamna possède une diversité d'atouts économiques.
- Nombre de projets d'investissement en 2024 : 37

Secteur Agricole



- La superficie agricole utile dans la province de Rhamna représente 17 % de la superficie agricole utile de la région Marrakech–Safi,
- Les principales contributions de la province de Rhamna dans le domaine agricole sont : les céréales, le cactus (développement de la filière cactus, une culture résistante et bien adaptée aux conditions climatiques de la région), le cumin et la production du quinoa (Il s'agit d'une céréale qui présente de multiples avantages, connue pour sa résistance aux conditions climatiques difficiles ainsi que pour sa grande valeur nutritive), en plus de l'élevage bovin et ovin (notamment la race Sardi).
- La contribution du secteur agricole représente près de 40 % du produit intérieur brut de la province.

Secteur de l'Industrie

- Les industries de transformation sont principalement liées au phosphate et aux industries agroalimentaires.
- La zone industrielle de Sidi Bouthmane, s'étendant sur environ 107 hectares, située sur l'autoroute Casablanca – Marrakech – Agadir, est destinée à attirer les investissements industriels dans les domaines de l'agroalimentaire, la logistique, les industries chimiques et semi-chimiques, des matériaux de construction et des industries mécaniques.
- La contribution du secteur industriel représente plus de 30 % du produit intérieur brut de la province.



Secteur des Mines

- La province de RHAMNA est l'un des principaux sites miniers du Maroc,
- Elle dispose d'importantes réserves de phosphate,
- Un potentiel minier prometteur grâce à ses gisements de plomb, de zinc et de cuivre.



Potentiel d'investissement et secteurs prometteurs

- Développement des industries agroalimentaires et chimiques,
- Les projets d'énergie solaire et éolienne peuvent soutenir l'investissement dans les technologies d'énergie propre et les infrastructures qui y sont liées,
- Investissement dans l'écotourisme,
- Opportunités dans les technologies de l'information, la recherche scientifique et les services liés à l'innovation, dont l'objectif est de développer les infrastructures numériques.

Principaux projets réalisés ou en cours de réalisation

- Un pôle agro-industriel intégré à Sidi Bouthmane, visant la valorisation et la commercialisation des produits agricoles.
- La zone d'accélération industrielle de Ben guerir, s'étendant sur une superficie de 138 hectares : les activités industrielles de cette zone concernent notamment les énergies vertes, les technologies vertes, la fabrication de batteries électriques, les industries métalliques et mécaniques, ainsi que les industries automobiles.
- Un marché de gros de nouvelle génération à Sidi Bouthmane.






اقليم قلعة السراغنة

Province

**ELKELAA DES
SRAGHNA**

7



نحو مستقبل واعد

**VERS UN AVENIR
PROMETTEUR**

www.ccsrms.ma

EL KELAA DES SRAGHNA, VERS UN AVENIR PROMETEUR

La province d'El Kelaa des Sraghna est située au cœur de la région de Marrakech-Safi. Elle bénéficie d'un emplacement stratégique, assurant la liaison entre Marrakech et Béni Mellal. La province bénéficie d'un potentiel riche en ressources naturelles et agricoles, l'agriculture constituant l'activité économique principale.



Territoire

- La province d'El Kelaa Sraghna est située au centre du pays, entourée de cinq provinces : Settat, Azilal, Fquih Ben Salah, Rehamna et Al Haouz.
- À seulement 84 km de Marrakech, bénéficiant ainsi d'une proximité stratégique avec la ville ocre,
- La province est constituée principalement par des plaines traversées par la chaîne des Jbilet,
- Superficie : 4 193,58 km² (10,71 % de la superficie de la région),
- Population de la province : 558 666 habitants (selon le recensement général de la population et de l'habitat de 2024),
- Population active de la province : 36,10 % (représentant 10,26 % de la population active de la région),
- Un territoire composé de 43 communes territoriales, dont 4 communes urbaines : Kelaa des Sraghna, El Attaouia, Tamellalt, et Sidi Rahal.



Atouts stratégiques

- Un emplacement stratégique au centre du Royaume,
- Un réseau urbain important formant des pôles de croissance prometteurs (Kelaâ des Sraghna, El Attaouia, Tamallalt, Sidi Rahal),
- Un grand héritage historique et un capital culturel matériel et immatériel important qui constitue un levier pour la promotion de la province,
- La disponibilité de ressources naturelles, hydriques, minières et forestières importantes et diversifiées,
- Les principales mines de la région : phosphate, cuivre, argent, barytine et plomb,
- La province dispose de plusieurs vallées et rivières importantes : la vallée de Tassaout, la vallée verte et la vallée Oum Rabiaa.



Infrastructures

- 138 883 km de routes nationales,
- 105 764 km de routes régionales,
- Faculté des sciences juridiques, économiques et sociales offrant plusieurs spécialités en licence et master,
- École supérieure de technologie,
- Centre de préparation au diplôme de technicien supérieur (BTS),
- Office de la formation professionnelle et de la promotion de l'emploi,
- Barrage Moulay Idriss d'une capacité totale de 10 millions de mètres cubes.



Dynamique économique

- L'activité agricole est le principal moteur de l'économie locale, grâce à l'abondance des terres agricoles et à la diversité des produits (les olives, les céréales et le bétail), occupant 70 % de la population active, suivi par le secteur du commerce et des services.
- 459 projets d'investissement en 2024.

Secteur Agricole

- La province d'El Kalaa des Sraghna est une région à vocation agricole par excellence, caractérisée par la qualité de ses produits, en particulier l'huile d'olive,
- La province est l'un des plus grands producteurs d'olives au Maroc (63 % sont destinées à la conserve),
- La production annuelle d'olives varie entre 40 000 et 230 000 tonnes,
- Superficie agricole utile : environ 272 560 hectares : Superficie irriguée : 106 161 hectares, superficie en bour (pluvial) : 111 544 hectares,
- Principaux arbres fruitiers : l'olivier (91 % de la superficie), les agrumes, l'abricot, l'amandier, la vigne, le grenadier, la pêche, la néfle et la poire,
- L'huile d'olive "Oued Al Akhdar" produite dans la région de Kelaa des Sraghna, est classée parmi les meilleures huiles d'olive au niveau national,
- La superficie cultivée en céréales et durant la campagne 2022-2023 a atteint environ 54.390 hectares, soit environ 20 % du total des superficies agricoles productives,
- Superficie occupée par les légumes : 1 121 hectares,
- Le réseau d'irrigation de surface de la province dépend de plusieurs barrages : barrage Moulay Youssef, barrage Bin El Ouidane, et barrage Moulay Idriss.
- L'élevage constitue l'une des principales activités et comprend essentiellement les moutons, les vaches, les chèvres et les chevaux,
- 27 coopératives d'élevage regroupant 14 889 membres.



Secteur de l'Industrie

- Le secteur industriel joue un rôle important dans le développement économique et social de la province,
- La majorité des unités industrielles œuvrent dans le secteur agroalimentaire, en lien avec la vocation agricole de la région,
- Il existe plus de 800 unités modernes et traditionnelles de transformation d'huile d'olive,
- Cinq zones industrielles principales : Zone industrielle Ennakhil 1 : 56 hectares, Zone industrielle Ennakhil 2 : 25 hectares, Zone d'activités économiques Hanaa 2 : 3,78 hectares, Zone d'activités économiques Tamellalt : 4,43 hectares, Zone des jeunes entrepreneurs : 0,7 hectare



Secteur de l'Artisanat

- Les principaux produits de l'artisanat : le roseau, le tissage, la poterie, la broderie, la couture et le cuir.
- 66 coopératives agréées dans différents secteurs des arts, de l'artisanat et des services, regroupant 381 membres,
- Complexe d'artisanat de Kalaa des Sraghna,
- Complexe d'artisanat d'El Attaouia,
- Complexe d'artisanat de Tamallalt.



Secteur du Tourisme



- Capacités touristiques exceptionnelles, notamment le tourisme rural, les randonnées et les activités de pêche (barrage de Massira, collines de Djbilat),
- Parc Hassan 1^{er} dans la commune territoriale de Sidi Rahal, un monument historique construit par le sultan alaouite Moulay Hassan Ier au XIX^e siècle,
- Deux unités touristiques classées,
- Une maison d'hôtes,
- Deux unités touristiques non classées,
- Une ferme d'hôtes,
- Nombre d'agences de voyages : 10
- Nombre de restaurants : 10.

Secteur du Commerce

- Le secteur commercial occupe environ 12 % de la population active de la Province,
- La majorité de l'activité commerciale est concentrée dans les villes et centres urbains,
- On compte plus de cinq centres commerciaux de petite taille ou souks couverts (qu'on appelle parfois "qsariyates").
- Deux grandes surfaces ou supermarchés.
- 18 marchés hebdomadaires approvisionnent les zones rurales, ce qui représente un taux de couverture d'environ 48,83 % (18 marchés répartis sur 43 communes),
- Un marché de gros de fruits et légumes frais,
- Deux minoteries industrielles produisent de la farine,
- 48 stations-service ,
- Trois dépôts de gaz butane.



Potentiel d'investissement et secteurs prometteurs

- Un patrimoine immobilier important et diversifié permettant d'accueillir de grands projets d'investissements,
- Une diversité de produits territoriaux valorisés (huile d'olive et ses dérivés, production animale et céréalière).
- Des compétences locales solides dans le domaine de la production agricole, notamment dans la plantation et la valorisation de l'olivier, avec une main-d'œuvre qualifiée disponible,
- L'investissement dans le tourisme durable et solidaire,
- L'investissement dans le tourisme écologique et sportif,
- Activités touristiques prometteuses dans la province qui comprennent les activités nautiques au barrage Al-Massira, l'équitation, le motocross, la chasse touristique dans les réserves de chasses et la pêche fluviale dans la vallée Oum Er-Rbia.

Principaux projets réalisés ou en cours de réalisation

- Projet de création d'une nouvelle zone industrielle dans la ville de Kelaa des Sraghna, d'une superficie de 56 hectares, visant à encourager l'investissement, soutenir la compétitivité et créer de la richesse et de l'emploi.
- Projet de dédoublement de la route nationale n°08, reliant Marrakech à Kelaa des Sraghna.
- Projet de création d'une piscine semi-olympique dans la ville de Kelaa des Sraghna.





اقليم
اليوسفية

Province

YOUSOUFIA

8



في قلب التنمية الجهوية
AU COEUR DÉVELOPPEMENT

DU RÉGIONAL

www.ccisrms.ma

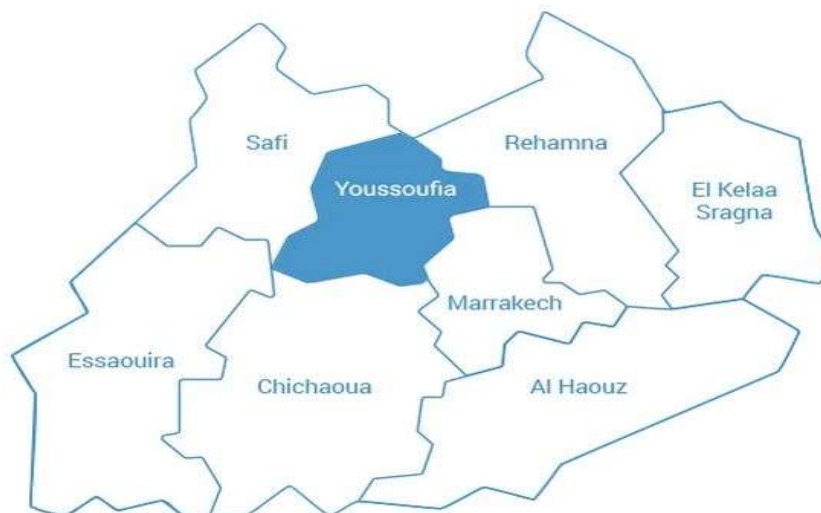
Youssofia, au cœur du Développement Régional

La province de Youssofia occupe une position stratégique de par sa localisation entre les plaines d'Abda et les plateaux des Rhamna, à proximité immédiate de grandes villes telles que Safi et Marrakech. Réputée au niveau national pour ses ressources minières, notamment le phosphate, elle abrite l'un des gisements les plus importants du Maroc. Sa richesse naturelle et humaine, ainsi que son potentiel agricole et industriel, en font un territoire attractif pour les investisseurs et un levier essentiel de développement régional.



Territoire

- La province de Youssofia est située dans la partie sud-est de la région Marrakech-Safi. Elle est délimitée à l'est et au nord-est par la préfecture de Marrakech et la province de Rhamna, au nord par la province de Sidi Bennour, à l'ouest et au nord-ouest par la province de Safi, et au sud et sud-ouest par les provinces de Chichaoua et Essaouira,
- La ville de Youssofia se trouve à 90 km à l'est de Safi et à 100 km de Marrakech,
- Population : 246 148 habitants,
- Superficie : 2 710 km²,
- 11 Communes territoriales : 2 urbaines et 9 rurales.



Atouts et potentialités



- Une position géographique qui fait de la province un carrefour reliant les pôles économiques majeurs de la région (Safi–Marrakech).
- La province de Youssoufia se distingue par une richesse exceptionnelle en phosphate, avec le deuxième plus important gisement au niveau national,
- L'industrie du phosphate contribue fortement à l'économie locale et à la création d'emplois,
- Un important stock de gypse et de barytine,
- La province recèle un patrimoine touristique riche et varié, comprenant le site archéologique d'Ighoud, le Ribat Chaker, la réserve de gazelles, la Sebkhha Zima, l'École des Princes, etc,
- Une base démographique à structure jeune, pouvant être valorisée pour soutenir le développement économique local,
- Une production animale importante, notamment l'élevage de bovins et d'ovins,
- La province de Youssoufia se distingue par un patrimoine culturel riche, valorisé par l'architecture traditionnelle et par des événements culturels annuels majeurs, dont le Festival des Couleurs de Youssoufia dédié à la culture et aux arts, et le Moussem de Tbourida.

Infrastructures

- L'autoroute reliant Marrakech et Safi,
- Un réseau ferroviaire (Youssoufia–Safi / Youssoufia–Marrakech et Casablanca via Benguerir),
- Les mines de phosphate de Gantour exploitées par l'OCP, certifiées ISO 22301 version 2019 pour le Système de management de la continuité des activités (SMCA).



Dynamique économique

- Les ressources naturelles abondantes de la province, en particulier le phosphate, ont renforcé son attractivité économique et en font un pôle prometteur pour l'investissement.
- 11 projets d'investissement réalisés en 2024 pour une valeur de 32,5 millions de dirhams et la création de 98 emplois.

Secteur agricole

- Activité économique principale de la province (42 % de la population active),
- Les cultures céréalières représentent 84 % de la superficie agricole utile de la province,
- L'olivier constitue une culture prometteuse (4 260 hectares), concentrée notamment dans les communes de Sidi Chiker et Jdour,
- L'élevage est une activité essentielle en milieu rural (bovins, ovins et caprins),
- Projets d'agriculture solidaire : plantation de caroubiers et de cactus résistants à la cochenille, développement des filières de production animale et création d'opportunités d'emploi pour les jeunes et les femmes rurales.



Secteur des mines

- L'exploitation du phosphate dans la zone de Gantour constitue le deuxième employeur de la province après l'agriculture, avec près de 1 100 travailleurs,
- La mine de Gantour figure parmi les cinq plus grands sites miniers du Maroc et représente le troisième gisement de phosphate au niveau mondial,
- La mine Benguerir, regroupe 37 % des réserves nationales de phosphate,
- La province dispose également de plusieurs carrières de matériaux de construction situées le long d'Oued Tensift, offrant d'importantes opportunités d'emploi pour la population des communes rurales voisines (Sidi Chiker et Ighoud),

- 27 permis d'exploitation minière et d'extraction des ressources minérales sont délivrés dans la province : 4 attribués à l'Office national des hydrocarbures et des mines (ONHYM) et 23 à d'autres entreprises.



Secteur du commerce et des services

- 9 marchés hebdomadaires, dont les plus connus sont Souk El Had à Youssoufia et Souk Khmiss Zemra dans la commune de Chemaïa,
- 3 096 unités commerciales,
- 1 137 unités de services.



Secteur touristique



La province se distingue par plusieurs sites d'intérêt touristique et naturel, parmi lesquels :

- Sebkhâ Zima : située à 2 km à l'ouest de la ville de Chemaïa, elle s'étend sur 760 hectares et comprend un lac continental de 60 hectares. Classée zone naturelle protégée, elle se caractérise par une richesse biologique et écologique remarquable.
- Réserve naturelle de Sidi Chiker : l'un des sites naturels majeurs dédiés à la préservation de la biodiversité et de la faune locale. Elle se concentre particulièrement sur la protection de la gazelle dorcas, symbole de l'équilibre écologique des plaines marocaines.
- Centre religieux et mausolée de Sidi Chiker : considéré comme la première mosquée de l'histoire du Maroc. La mosquée « Ribat Chaker » est inscrite dans le patrimoine archéologique national.
- Site archéologique d'Ighoud : vestige du Paléolithique situé dans la commune d'Ighoud, dans la province de Youssoufia. Il abrite les restes de la plus ancienne implantation humaine connue au monde.



Potentiel d'investissement et secteurs prometteurs

- Développement des énergies renouvelables : projets solaires et éoliens,
- Projets d'irrigation et d'agriculture durable,
- Valorisation des sites touristiques de la province (création de gîtes ruraux et centres d'accueil pour touristes),
- Mise en place d'unités de valorisation de la filière des viandes rouges,
- Création d'une unité de collecte et de transformation du lait,
- Renforcement du secteur de l'artisanat à travers des infrastructures adaptées (complexe intégré pour la production et la commercialisation des produits artisanaux, espaces dédiés à la promotion des produits de terroir),
- Aménagement de zones industrielles et de plateformes destinées à accueillir les unités de production, les activités commerciales et les entrepôts logistiques.

Principaux projets réalisés ou en cours de réalisation

- **Création d'un nouveau pôle minier dans la zone de Mzinda :**

Ce projet vise à répondre à la demande mondiale croissante en engrais adaptés. Ses objectifs sont :

- Renforcer la capacité de production en phosphate, avec un engagement fort pour une transition carbone durable à l'horizon 2040.
- Accroître la productivité en recourant à des technologies respectueuses de l'environnement (capacité annuelle prévue de 12 millions de tonnes de roches phosphatées, 3 millions de tonnes d'acide phosphorique et 9 millions de tonnes d'engrais d'ici 2028).
- Améliorer la compétitivité internationale dans le secteur du phosphate.

- **Création de la zone industrielle de Youssoufia :**

Dotée d'un budget de 80 millions de dirhams, elle a pour objectif d'accueillir 50 petites entreprises et de générer 2 500 emplois à long terme.

- **Aménagement du lac de Zima à Chemaïa :**

Projet visant à protéger la biodiversité, renforcer l'équilibre écologique du lac, préserver les ressources hydriques, aménager et équiper un centre dédié aux oiseaux migrateurs, et améliorer les infrastructures autour du site afin d'en faciliter l'accès.

- **Valorisation et aménagement de la forêt El Fouwachkh « forêt El Arouk » à Youssoufia**

Ce projet a pour objectif de renforcer les espaces naturels et de les transformer en leviers environnementaux et touristiques pour la ville de Youssoufia. Son aménagement contribuera à créer de nouvelles opportunités économiques, notamment dans l'écotourisme et les activités de loisirs, tout en consolidant le rôle de la forêt en tant qu'espace naturel durable et lieu de respiration pour la population.

Références bibliographiques

- Monographie de la préfecture de Marrakech, Ministère de l'Industrie et du Commerce.
- Comptes régionaux, Haut-Commissariat au Plan, 2023.
- Région Marrakech-Safi : Bilan des réalisations 2016-2020, Conseil de la région Marrakech-Safi.
- Schéma régional d'aménagement du territoire, 2022-2046, Conseil de la région Marrakech-Safi.
- Activités agricoles au niveau de la région Marrakech-Safi, Direction régionale de l'Agriculture de Marrakech, 2024.
- Monographie de la région Marrakech, Conseil de la préfecture de Marrakech, 2022.
- Schéma régional d'aménagement du territoire régional, Conseil de la région Marrakech-Safi, 2022.
- Programme de développement régional (PDR) de la région Marrakech-Safi 2022-2027, Conseil de la région.
- Intervention du ministre Mohcine Jazouli à Marrakech pour présenter la stratégie d'investissement privé au niveau territorial, Site du Ministère de l'Investissement, de la Convergence et de l'Évaluation des Politiques Publiques, mars 2024.
- Étude sur le tissu entrepreneurial, région Marrakech-Safi, Observatoire marocain des très petites, petites et moyennes entreprises, 2024.
- Guide des jeunes entrepreneurs dans la filière arganier, Agence pour le Développement Agricole.
- Indicateurs de l'industrie marocaine, Ministère de l'Industrie et du Commerce, 2023.
- Principaux indicateurs touristiques de la région Marrakech-Safi, Délégation régionale du Tourisme, décembre 2024.
- Région Marrakech-Safi en chiffres, Direction régionale de la Planification, 2023.
- Marrakech-Safi : Terre d'opportunités, Présentation du Centre régional d'investissement – Région Marrakech-Safi.
- Recensement général de la population et de l'habitat de l'année 2024, Haut-Commissariat au Plan.
- Potentiels économiques de la province d'Al Haouz : Secteur de l'artisanat, Direction régionale de l'Artisanat, Marrakech.
- Le Maroc en chiffres, Haut-Commissariat au Plan, 2024.
- Présentation sur les projets de développement économique et d'investissement de la région Marrakech-Safi, Conseil de la région Marrakech-Safi, 2024.
- « Libre entreprise », première revue dédiée aux très petites, petites et moyennes entreprises.
- Projets de la région Marrakech : 26 000 postes en 2024, Akhbar Inf, 13 février 2025.

- Région Marrakech-Safi : Année 2024 dynamique globale et continue, Marrakech Now, décembre 2024.
- Exportations de Marrakech des produits d'artisanat dépassent 450 millions de dirhams, Marrakech Now, janvier 2025.
- Présentation sur les projets de développement économique et d'investissement de la région Marrakech-Safi – Agence régionale d'exécution des projets.
- Programme de développement régional (PDR) de la région Marrakech-Safi 2022-2027, Conseil de la région.
- Présentation territoriale, industrielle et logistique de la province de Safi – Agence urbaine.
- Recensement général de la population et de l'habitat de l'année 2024, Haut-Commissariat au Plan.
- Cartographie des établissements économiques 2023-2024 – Délégation provinciale du Commerce et de l'Industrie à Safi.
- Liste des unités touristiques dans la province de Safi – Délégation provinciale du Tourisme.
- Programme d'action de la commune de Safi 2022.
- Schéma régional d'aménagement du territoire, Conseil de la région Marrakech-Safi, 2022.
- Étude sur l'élaboration du Programme de développement régional (PDR) de la région Marrakech-Safi 2022-2027, Conseil de la région.
- Monographie de la province de Safi – Direction régionale de l'Agriculture à Safi.
- Monographie de la province de Youssoufia – Direction régionale de l'Agriculture à Safi.
- Zone industrielle de Benguerir, Portail officiel du Maroc, 2025.
- Monographie de la préfecture de El Kelaa des Sraghna, année 2024.
- Présentation générale de la province de Rehamna, Préfecture de la province de Rehamna.
- Monographie socio-économique de Chichaoua, Préfecture de la province de Chichaoua.
- Le tourisme à Chichaoua, Conseil régional du Tourisme.
- Guide des statistiques, Haut-Commissariat au Plan, année 2024.
- Le Maroc en chiffres, Haut-Commissariat au Plan, année 2024.
- Observatoire national du Tourisme (2023-2024), Bulletins mensuels.
- Le tourisme au Maroc, Observatoire national du Tourisme, 2024.
- Rapport d'activités de l'Office national de l'Électricité, 2024.
- Rapport financier annuel, Office chérifien des phosphates, 2024.
- Web site de l'UNESCO, Villes créatives, Rapport sur l'île de Mogador.
- Rapport de l'U.S. Geological Survey (USGS) sur les minéraux au Maroc pour les années 2020-2021.
- Étude relative à l'élaboration du plan d'orientation d'aménagement urbain de Essaouira la grande pour l'année 2024.
- Web site de MASEN, Groupe chargé de piloter les énergies renouvelables au Maroc, Chiffres de l'année 2024.