

ISO
9001



الحجاز بية الترابية لجهة مراكش أسفي



2025



غرفة التجارة و الصناعة و الخدمات مراكش أسفي
+30644 | 05124 8 43:04 8 41:34. | 100.00 034
CHAMBRE DE COMMERCE, D'INDUSTRIE ET DE SERVICES MARRAKECH-SAFI



صاحب الجلالة الملك محمد السادس، نصره الله

”...لقد عملنا، منذ اعتلائنا العرش، على بناء مغرب متقدم، موحد ومتضامن، من خلال النهوض بالتنمية الاقتصادية والبشرية الشاملة، مع الحرص على تعزيز مكانته ضمن نادي الدول الصاعدة.

فما حققته بلادنا لم يكن وليد الصدفة، وإنما هو نتيجة رؤية بعيدة المدى، وصواب الاختيارات التنموية الكبرى، والأمن والاستقرار السياسي والمؤسسي، الذي ينعم به المغرب.

واستنادا على هذا الأساس المتين، حرصنا على تعزيز مقومات الصعود الاقتصادي والاجتماعي، طبقا للنموذج التنموي الجديد، وبناء اقتصاد تنافسي، أكثر تنوعا وانفتاحا؛ وذلك في إطار ماكرو - اقتصادي سليم ومستقر...”

مقتطف من خطاب جلالة الملك بمناسبة عيد العرش المجيد

29 يوليو 2025



الجازبية الترابية
لجهة مراكش أسفي

كلمة افتتاحية

جهة مراكش أسفي

لمحة موجزة

01 عمالة مراكش

المجال الترابي

المؤهلات الاستراتيجية

الديناميكية الاقتصادية

امكانيات الاستثمار والقطاعات الواعدة للنمو

أبرز المشاريع المنجزة أو المبرمجة

19

02 اقليم أسفي

المجال الترابي

المؤهلات الاستراتيجية

الديناميكية الاقتصادية

امكانيات الاستثمار والقطاعات الواعدة للنمو

أبرز المشاريع المنجزة أو المبرمجة

27

03 اقليم الصويرة

المجال الترابي

المؤهلات الاستراتيجية

الديناميكية الاقتصادية

امكانيات الاستثمار والقطاعات الواعدة للنمو

أبرز المشاريع المنجزة أو المبرمجة

39

04 اقليم شيشاوة

المجال الترابي

المؤهلات الاستراتيجية

الديناميكية الاقتصادية

امكانيات الاستثمار والقطاعات الواعدة للنمو

أبرز المشاريع المنجزة أو المبرمجة

47

05 اقليم الحوز

48

49

50

50

54

55

المجال الترابي

المؤهلات الاستراتيجية

الديناميكية الاقتصادية

مكانيات الاستثمار والقطاعات الواعدة للنمو

أبرز المشاريع المنجزة أو المبرمجة

06 اقليم الرحامنة

57

57

58

60

61

61

المجال الترابي

المؤهلات الاستراتيجية

الديناميكية الاقتصادية

امكانيات الاستثمار والقطاعات الواعدة للنمو

أبرز المشاريع المنجزة أو المبرمجة

07 اقليم قلعة السراغنة

62

63

65

65

68

68

المجال الترابي

المؤهلات الاستراتيجية

الديناميكية الاقتصادية

امكانيات الاستثمار والقطاعات الواعدة للنمو

أبرز المشاريع المنجزة أو المبرمجة

08 اقليم اليوسفية

69

70

71

72

74

74

المجال الترابي

المؤهلات الاستراتيجية

الديناميكية الاقتصادية

امكانيات الاستثمار والقطاعات الواعدة للنمو

أبرز المشاريع المنجزة أو المبرمجة



الجاذبية الترايبية لجهة مراكش-أسفي

كلمة افتتاحية

يندرج هذا الإصدار في إطار حرص غرفة التجارة و الصناعة و الخدمات لجهة مراكش أسفي على إبراز الجاذبية الترايبية للجهة ، وذلك بالتعريف بالخصائص المجالية والدينامية الاقتصادية لمختلف العمالات والأقاليم المكونة لها.

كما يسعى إلى تسليط الضوء على مؤهلات الجهة، وإبراز الفرص و الامكانيات الاستثمارية المتاحة، وأهم المشاريع المهيكلية التي تشكل رافعة حقيقية للتنمية بما يعزز إشعاعها الترابي ويدعم تموقعها كقطب اقتصادي واعد على الصعيدين الوطني والدولي.

كمال بن خالد
رئيس غرفة التجارة و الصناعة و الخدمات
لجهة مراكش أسفي

جهة مراكش-أسفي

-لمحة موجزة-



في قلب المغرب، تُعد جهة مراكش-أسفي من بين الجهات الأكثر دينامية بالمملكة المغربية ووجهة استثمارية مفضلة، بفضل موقعها الاستراتيجي وتنوع مواردها الطبيعية والاقتصادية والثقافية.

المجال الترابي

- تمتد الجهة على مساحة تقارب 39.167 كلم²،
- 4.896.681 نسمة (2.184.719 في المجال الحضري و 2.711.692 في المجال القروي)،
- 44 بالمائة من الساكنة النشيطة،
- تضم 8 أقاليم وعمالات، هي: عمالة مراكش، وأقاليم أسفي، اليوسفية، قلعة السراغنة، شيشاوة، الرحامنة، الصويرة، الحوز.
- مراكش، العاصمة الإدارية للجهة،
- تتكون جهة مراكش أسفي من 251 جماعة منها 24 حضرية و 227 قروية.



الدينامية الاقتصادية

يتميز النسيج الاقتصادي لجهة مراكش آسفي بالتنوع والتكامل ومؤهلات اقتصادية متعددة، يشمل قطاعات قوية ومتنوعة، من أبرزها الفلاحة، الصناعات التحويلية، المعادن، السياحة، الصناعة التقليدية، الصيد البحري وإنتاج الطاقات المتجددة، فضلا عن المناطق الصناعية والأقطاب الفلاحية مما يعزز مكانتها كمحرك رئيسي للتنمية على الصعيدين الجهوي والوطني.

- جهة مراكش-آسفي من بين أبرز الجهات في المملكة،
- موقع جغرافي مهم وسط الأقطاب الاقتصادية بالمغرب،
- تنوع طبيعي فريد يجمع بين المناظر الصحراوية والجبلية والساحلية،
- موروث تاريخي وثقافي غني،
- بنية تحتية متطورة وذات جودة عالية (مطارين دوليين، 3موانئ، وما لا يقل عن 6359 كم من الشبكة الطرقية، و428 كيلومتراً من الطرق السيارة والطرق السريعة، 304 كم من السكك الحديدية...)،
- رأس مال بشري مؤهل (جامعة القاضي، جامعة محمد السادس متعددة التخصصات، مدينة الابتكار، مدينة المهن والكفاءات، مراكز التكوين المهني، ...)
- تحتل الجهة المرتبة الرابعة من حيث مساهمتها في الناتج المحلي الإجمالي بنسبة 8.5%،
- عرفت جهة مراكش-آسفي نمواً بنسبة 6,3% سنة 2023،
- أول قطب سياحي بالمغرب وأفريقيا،
- من أفضل وجهات التسوق بالعالم (*Expedia*)،
- قطاعات صناعية متنوعة تركز بشكل رئيسي على الصناعات التحويلية خاصة الصناعات الغذائية، النسيج، الصناعات الكيميائية والشبه الكيميائية،
- رقم معاملات القطاع الصناعي: 38.1 مليار درهم (2024)
- تمثل المعادن بجهة مراكش آسفي 16% من إجمالي رقم المعاملات الوطني للتصدير (21 بالمائة من الاحتياطي الوطني للفوسفات)،
- تمثل جهة مراكش آسفي 22% من المساحة الزراعية الإجمالية للمغرب (24 بالمائة من الإنتاج الوطني للزيتون، 54 بالمائة من الإنتاج الوطني للمشمش)،
- امكانيات واعدة للصيد البحري مع 300 كم من الواجهة البحرية،



- جهة مراكش آسفي، أول قطب للصناعة التقليدية على المستوى الوطني (تعد منتوجات الزرابي، والفخار، والنحاسيات والخشب، الفروع الأكثر تصديراً)،
- تمثل جهة مراكش آسفي 11% من النسيج الاقتصادي والصناعي الوطني،
- مؤهلات كبيرة في مجال الطاقات المتجددة،
- “دينامية قوية” في تنظيم التظاهرات والملتقيات الكبرى الوطنية والدولية،
- احتلت جهة مراكش-آسفي المرتبة الرابعة وطنياً من حيث عدد المقاولات المحدثة 10624 مقولة (2024)،
- على صعيد الاستثمارات، سجلت الجهة أداءً متميزاً حيث بلغ مجموع الاستثمارات 95,9 مليار درهم خلال سنة 2024.



التوجهات الاقتصادية بالنفوذ الترابي لجهة مراكش آسفي





عمالة مراكش

Préfecture

MARRAKECH

1



ملتقى المؤهلات

CARREFOUR DES POTENTIALITÉS

www.ccsrms.ma

عمالة مراكش، ملتقى المؤهلات

حاضرة جهوية ووطنية ذات بُعد عالمي وفي الوقت نفسه وفيه لهويتها الثقافية الفريدة، تحتل موقعًا استراتيجيًا في قلب المغرب، تُعد عاصمة جهة مراكش-آسفي وتلعب دورًا محوريًا في التنمية الاقتصادية والثقافية والسياحية للبلاد.

المجال الترابي

- تقع عمالة مراكش ضمن جهة مراكش-آسفي وتُعد مدينة مراكش المدينة الرئيسية والمركز الإداري في الجهة،
- يحدها شمالا و شرقا إقليم الرحامنة ، جنوبا إقليم الحوز ، وغربا إقليم شيشاوة واليوسفية.
- المساحة، 2625 كلم مربع، 6 بالمائة من مساحة الجهة،
- عدد سكانها 1,571,580 نسمة، تشكل الساكنة القروية نسبة 26 بالمائة،
- 15 جماعة ترابية، منها 3 جماعات حضرية.



- تقع مراكش في قلب شبكة طرق ومواصلات تربطها بعشر وجهات رئيسية.





- موقع استراتيجي هام بين الأقطاب الاقتصادية للمملكة،
- على بعد ساعتين من الطيران من أهم العواصم الأوروبية،
- مدينة مراكش علامة دولية بفضل تاريخها العريق، وثقافتها الغنية،
- التراث المادي وغير المادي لمدينة مراكش، رافعة هامة للتنمية،
- وجهة للفعاليات والمؤتمرات الدولية،
- اقتصاد متعدد القطاعات،
- مراكش، مدينة بيئية مستدامة في مختلف القطاعات: الطاقة، والنجاعة الطاقية، وتدبير النفايات، والتنوع البيولوجي ومكافحة التلوث وتحسين الإطار المعيشي للمواطنين،
- قطب متميز في المجال الأكاديمي والبحثي مع جودة التكوين المهني من أجل إعداد المهارات والشباب لمهن المستقبل ومع يتماشى مع متطلبات الأسواق الحديثة،
- إمكانيات شمسية مهمة، تؤهلها لاحتضان مشاريع لتوليد الطاقة الكهربائية،
- انتعاش مستدام للقطاع العقاري في مراكش،
- تعزيز البحث في المجال الزراعي.

بنية تحتية عالية الجودة



- مطار دولي يربط المدينة بالعديد من الوجهات العالمية ومشروع انجاز مطار دولي جديد وربطه بقطار فائق السرعة "التيجيفي"،
- ربط جوي مع 85 وجهة دولية متاحة عبر الرحلات الجوية المباشرة،
- محطة مراكش للقطار، قطب حضاري متعدد الوظائف والخدمات،



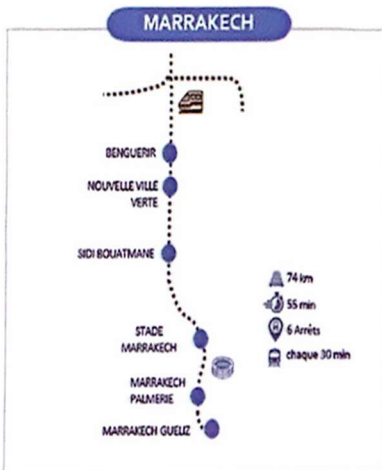
- مركز محوري في شبكة النقل الوطنية عند تقاطع الطرق الكبرى التي تربط بين الشمال والجنوب،
- تتوفر عمالة مراكش على طريق سيار باتجاه مدينة الدار البيضاء شمالا وجنوبا باتجاه مدينة أكادير، ثم الطريق السريع الذي يربطها غربا بمدينة الصويرة،
- مشروع خط القطار فائق السرعة القنيطرة – مراكش – أكادير،
- تصميم ست محطات جديدة ضمن مشروع تطوير خط القطار الجهوي السريع في منطقتي مراكش وبنجرير، سيدي بوعثمان، سيدي غانم، وملعب مراكش،



- تطوير الربط الطرقي عبر مشروع الطريق السيار بين مراكش وفاس مرورا عبر بني ملال،
- جامعة القاضي عياض، على رأس الجامعات المغربية والمغربية (تصنيف مركز روفورم)،
- مدينة للابتكار، تروم تشجيع الابتكار وريادة الأعمال داخل الجامعة ودعم المشاريع المبتكرة ذات الإمكانيات الاقتصادية والاجتماعية والبيئية القوية،
- مدينة المهن والكفاءات بمنطقة تامنصورت، تقدم عرضا تكوينيا مبتكرا في مجالات مهنية،
- الجامعة الخاصة بمراكش،



- بنية تحتية تمكنها من استقبال الفعاليات الدولية الكبرى وتلبية احتياجات السياح من مختلف الفئات،
- ميناء جاف في قلب المنطقة الصناعية سيدي غانم يقدم عرض لوجستيكا متكاملا،
- ملعب مراكش الكبير الذي عرف إعادة تأهيل شاملة في مرحلتين: الأولى استعدادًا لكأس إفريقيا، والثانية لتأهيله لاستقبال منافسات كأس العالم،
- تطوير وتأهيل المنصات الصناعية....



بعض التصنيفات الدولية



- **1985** مدينة مراكش مصنفة ضمن التراث العالمي لليونسكو،
- **2018** جائزة أفضل وجهة دولية في سياحة الأعمال "الجمعية الإيبيرية لسياحة الأعمال والمؤتمرات والملتقيات الدولية"،
- **2007**، حصول مدينة مراكش على شهادة ISO 4001 للسياحة البيئية،
- **2019**، من أفضل 10 وجهات في العالم وفقاً لـ TRIPADVISOR (اختيارات المسافرين) إلى جانب أبرز الوجهات الأوروبية مثل باريس، روما، لندن، برشلونة، إسطنبول، وغيرها...
- **2022**، احتلت مدينة مراكش المركز السابع ضمن 53 مدينة من أفضل المدن التي يجب زيارتها والعيش فيها في العالم "تصنيف مجلة Time Out".
- **2022**، انضمام مدينة مراكش إلى شبكة "اليونسكو" العالمية للمدن التعليمية،
- **2024**، احتلت المدينة الحمراء المرتبة السابعة في منطقة الشرق الأوسط وشمال إفريقيا، وجاءت في المركز 92 عالمياً في مؤشر "أفضل الوجهات السياحية لسنة 2024" المؤسسة البريطانية "يورومونيتور إنترناشونال" المتخصصة في التحليلات البيانية،
- **2024**، تصنيف ضمن قائمة أفضل 25 مدينة ثقافية في العالم الإسلامي، لتحتل المركز 20 عالمياً،
- **2024**، تصنيف حديقة ماجوريل وقصر الباهية من بين أفضل 10 معالم سياحية في القارة الإفريقية على موقع TripAdvisor،
- **2024**، تصنيف مطار مراكش المنارة كأفضل ثاني مطار دولي في القارة الإفريقية لعام 2024 حسب وكالة «Skytrax» المتخصصة في تصنيف شركات الطيران والمطارات حول العالم،
- **2025**، ثامن أفضل وجهة سياحية في العالم "تريب أدفايزور"، موقع "إنسايدر مانكي" الأمريكي، المتخصص في التصنيفات،
- **2025**، احتلت مدينة مراكش المرتبة الثالثة عالمياً كأفضل وجهة للطعام في العالم، وفقاً لتصنيف موقع ...Tripadvisor

« مراكش تحتل الرتبة الثالثة
كأفضل وجهة طعام في العالم »

الدينامية الاقتصادية

■ القطاعات الواعدة

- دينامية اقتصادية إيجابية، تتمتع عمالة مراكش بإمكانات اقتصادية هامة نظراً لتنوع بنيتها الإنتاجية وموقعها الاستراتيجي وتكامل قطاعاتها الحيوية.
- تصاعد الديناميكية الاستثمارية (545 مشروع استثماري سنة 2024).

قطاع الفلاحة



- 196400 هكتار، المساحة الصالحة للزراعة،
- عمالة مراكش منطقة فلاحية تتميز بتنوع وغنى محاصيلها الزراعية، لاسيما زراعة الحبوب والقطاني والأشجار المثمرة خاصة أشجار الزيتون، زراعة الخضروات بالإضافة إلى تربية الماشية،
- أهم الأشجار المثمرة بعمالة مراكش هي الزيتون، الحوامض والمشمش،
- أهم المنتوجات المجالية: الليمون وعنب الاودية،
- إمكانيات هائلة لقطاع النباتات العطرية والطبية.



قطاع الصناعة



- يحتل القطاع الصناعي المرتبة الثالثة في اقتصاد عمالة مراكش،
- يتعلق الأمر بشكل أساسي بالصناعات التحويلية، ولا سيما الصناعات الغذائية والكيميائية،
- تساهم عمالة مراكش في القطاع الصناعي بجهة مراكش أسفي بنسبة 61 بالمئة من حيث عدد الشركات بـ 398 شركة صناعية،




- تساهم العمالة بـ 31 بالمئة من إجمالي إنتاج المنطقة بقيمة 7 مليارات درهم،
- تضم مدينة مراكش وحدات صناعية تعتبر رائدة على المستوى الوطني في مجالات متعددة مثل الزيتون، المشمش، صلصة الفاكهة، وتعبئة الشاي، البناء...

- المنصات الصناعية: سيدي غانم (175 هكتار)، أزلي (33 هكتار)، المسار (20 هكتار)، حربيل (45 إلى 55 هكتارًا من المساحة المستغلة فعليًا، موزعة بين ورشات عمل، ومستودعات، ومخازن)،
- ثاني مساهم في القيمة المضافة لقطاعي الصناعات الاستخراجية والبناء والأشغال العمومية،



- تعتبر مدينة مراكش واحدة من المدن المتميزة في قطاع تصنيع الأثاث الحضري..

- وجهة سياحية بامتياز، من بين أفضل الوجهات السياحية العالمية،
- قاطرة للاقتصاد الجهوي وأول وجهة سياحية على المستوى الوطني وإفريقيا،
- منظومة بيئية سياحية متعددة المنتجات والأقطاب،
- +4 ملايين زائر 2024،
- 253 وحدة سياحية مصنفة و1400 دار للضيافة،
- 48% من الطاقة الاستيعابية على المستوى الوطني،
- 83700 سرير،
- 400 مطعم مصنّف،
- 643 ربط جوي أسبوعياً (+76%) (↗)
- +34% من الوافدين على مطار مراكش المنارة (2024) ،
- أفضل وجهة سياحية في إفريقيا والشرق الأوسط لعام 2024 (تصنيف مجلة ترافل+ليجور)،
- مدينة مراكش مركز جذب حقيقي تتميز بتنوع العرض السياحي: السياحة الثقافية، سياحة الاعمال، السياحة الرياضية، السياحة الطبية، السياحة الايكولوجية...
- الوجهة المفضلة لمجموعة من المشاهير من عوالم السينما والرياضة والسياسة والفن ...





- أول وجهة وطنية لتنظيم الفعاليات على المستوى الوطني،
- مراكش، قبلة للتظاهرات العالمية: المهرجان الدولي للفيلم، معرض مراكش الجوي، الماراثون الدولي...
- 3 قصور للمؤتمرات بالإضافة الى عدد كبير من المنشآت التي يمكنها استضافة جميع أنواع الفعاليات...



- انطلاق أشغال أول مشروع قصر المؤتمرات وفضاء المعارض بمواصفات عالمية وطنيا قادر على استيعاب ما يصل إلى 20 ألف مقعد لتنشيط قطاع سياحة الأعمال،
- مشروع مركز للمعارض والمؤتمرات متوسط الحجم،
- خبرة كبيرة مكتسبة في تنظيم الفعاليات الكبرى.





- يحتل قطاع التجارة المرتبة الثانية بعد قطاع الفلاحة من خلال تشغيل السكان العاملين،
- تتشكل الأنشطة التجارية بشكل رئيسي من الأسواق التقليدية، المراكز التجارية الحديثة والفضاءات الكبرى للتسوق،
- أسواق الجملة، فضاءات ديناميكية تعكس حيوية الاقتصاد المحلي وتنوع عرضه التجاري (أسواق الجملة للسماك، الخضار والفواكه، التمور والفواكه الجافة، الحبوب والقطاني المجازر البلدية...)
- أسواق المدينة العتيقة بمراكش... تجربة ثقافية وتجارية غنية بالتاريخ والحرف اليدوية،
- تُعدّ مدينة مراكش وجهة مفضلة للعديد من العلامات التجارية واللافئات العالمية المرموقة التي اختارت الاستقرار بها، من بينها: مركز المزار ، مركز كارّي إيدن للتسوق (Carré Eden Shopping Center)، مركز منارة مول: (Menara Mall) ، مرجان سكوير المنارة (Marjane Square Ménara)، مراكش بلازا: (Marrakech Plaza) ، مركز التسوق إم أفينيو مراكش M Avenue من أبرز المشاريع الحديثة التي تجمع بين التسوق، الإقامة، الترفيه، والثقافة في فضاء واحد متكامل.

قطاع الصناعة التقليدية



- تعد مراكش ثاني نقطة لصادرات الصناعة التقليدية، بحصة تبلغ (29%) من الصادرات الإجمالية بعد مدينة الدار البيضاء،
- تشكل أوروبا الوجهة الأولى لمنتجات الصناعة التقليدية بمراكش وتأتي فرنسا على رأس قائمة الدول الأوروبية تليها الولايات المتحدة الأمريكية،
- تعد منتجات الأغطية، الفخار والحجر، المنتجات النباتية والزراعي الفروع الأكثر تصديراً،
- تتمركز 63 وحدة حاصلة على الشارة الوطنية للصناعة التقليدية "المغرب صنع يدوي" بعمالة مراكش،
- أكثر من 200 شركة صغيرة ومتوسطة (PME) قد طورت نمط "فن العيش" وتساهم في التعريف بالحرفية المغربية ومنتجات "صنع في المغرب" في الخارج، مع قدرة إنتاجية كبيرة وقادرة على تلبية الطلبات بكميات ضخمة.

امكانيات الاستثمار والقطاعات الواعدة للنمو

- جاذبية بيئة الأعمال المتزايدة، بلغت الاستثمارات 30 مليار درهم (2024)،
- بيئة مثالية لتطور قطاع النباتات العطرية والطبية التي تعد محوراً مهماً في الاستراتيجيات التنموية للمنطقة،
- صناعة التجميل والأدوية، التي تستفيد من الثروة الطبيعية ووجود مجموعة إقليمية مخصصة،
- التموقع في صناعة التكنولوجيا الرقمية،
- الصناعات الثقافية والإبداعية،
- الاستثمار في التعليم والتدريب المهني لتحسين فرص التوظيف،
- سياحة الرفاهية، السياحة البيئية، صناعة الترفيه، السياحة الطبية،
- أنماط سياحية جديدة لاكتشاف الموروث الثقافي والروحاني،
- تنشيط التظاهرات الثقافية، والمهرجانات، والمشاريع الإعلامية، ووكالات الاتصال، وشركات الإنتاج السمعي البصري..
- متاحف افتراضية تُعنى بالمواقع ذات الحمولات التاريخية،
- الطاقات المتجددة ...

أبرز المشاريع المنجزة أو المبرمجة

- مشروع مدينة الملاهي لتعزيز عروض التسلية والترفيه ذات طابع خاص باستثمار قدره 3 مليارات درهم سيركز هذا المركز على إبراز تاريخ المغرب والقارة الأفريقية من خلال عروض ضخمة، وإعادة تمثيل أحداث تاريخية، وجذب المنتزهين عبر مجموعة متنوعة من الأنشطة الترفيهية،
- مشروع القطب الصناعي بمراكش، بتامنصورت، على مساحة تقدر بحوالي 40 هكتاراً، ليكون منطقة مخصصة للأنشطة الصناعية والخدمات،
- مدينة الفنون والإبداع في مراكش،
- إعادة تأهيل المنطقة الصناعية سيدي غانم،

- تعزيز مكانة المنطقة في مجالات الأوفشورينغ،
- المجمع التكنولوجي تامنصورت من أجل دعم وتطوير الابتكار التكنولوجي المتعلق بالطاقات المتجددة والبيئة المستدامة، والتكنولوجيات الحديثة للسياحة والصناعة الغذائية، والنقل الحضري وهندسة المواد والكيمياء،
- افتتاح فرع جديد لجامعة محمد السادس للعلوم والصحة في مجالات الطب والهندسة وعلوم الصحة والمهن الصحية،
- جامعة الرباط الدولية تطلق مشروع حرم جامعي متكامل بمراكش باستثمار يفوق 3.3 مليار درهم،
- انشاء حاضنات الأعمال لمساعدة الشركات الناشئة،
- خلق منطقة الأوفشورينغ بمراكش لتعزيز الاستثمارات في قطاعات استراتيجية،
- قصر المؤتمرات ومركز معارض يتسع ل 20 ألف مقعد، لتعزيز قدرة المدينة على استضافة الأحداث الدولية الكبرى،
- مشروع المركز التجاري "مروكو مول مراكش"، الذي يُعتبر من أبرز المشاريع الكبرى المنتظرة في المدينة ومحور اقتصادي هام للتسوق والترفيه (مساحة 13000 متر مربع)،
- توسعة هامة في البنية التحتية لمطار مراكش المنارة في إطار البرنامج الطموح "مطارات 2030" بهدف استقبال 16 مليون مسافر سنوياً،
- مشروع قرية سينمائية ببنية تحتية مبتكرة لتطوير صناعة السينما،
- مشروع إنجاز مطار دولي جديد بمراكش وربطه بقطار التيجيفي بمنطقة "سيدي الزوين" بجانب الطريق السيار مراكش أكادير، قرب الطريق المؤدية إلى مدينة شيشاوة.





اقليم

أسفي

Province

SAFI

2



وجهة للنمو

HUB DE **DEVELOPPEMENT**

www.ccsrms.ma

إقليم آسفي، وجهة للنمو

يعد إقليم آسفي من الأقطاب الاقتصادية الحيوية بالمغرب، نظراً لموقعه الإستراتيجي على المحيط الأطلسي وثرائه الطبيعي والثقافي واحتضانه لأحد أهم الموانئ الوطنية. اشتهر الإقليم بصيد السمك وصناعة الخزف وبوجود صناعات كبرى مرتبطة بالفوسفات والصناعات الكيماوية مما يجعله نقطة جذب للاستثمار والتنمية.



المجال الترابي

- يقع إقليم آسفي ضمن جهة مراكش-آسفي ويعتبر القطب الثاني بالجهة،
- يحده شمالاً إقليم سيدي بنور وإقليم الرحامنة، وجنوباً إقليمي الصويرة و شيشاوة، وشرقاً عمالة مراكش، وغرباً المحيط الأطلسي،
- مساحته تقدر بـ 3634 كلم مربع، بواجهة بحرية طولها يقدر بـ 120 كلم مربع،
- تقع مدينة آسفي على ساحل المحيط الأطلسي بين مدينتي الجديدة والصويرة،
- تبعد عن مدينة مراكش بحوالي 150 كلم وعن مدينة الدار البيضاء بحوالي 200 كلم،
- عدد السكان 719.671 نسمة موزعين على 175259 أسرة حسب إحصاء 2024،
- 30 % نسبة الشباب (15-34)،
- 25 جماعة ترابية، منها 3 جماعات حضرية.



المؤهلات الاستراتيجية



- موقع استراتيجي متميز يجعل من الاقليم واجهة بحرية تربط المغرب بالدول الأخرى،
- ثروات منجمية تساهم في تنمية الاقتصاد المحلي والوطني،
- مؤهلات طبيعية متجددة مهمة كالرياح، وغير متجددة كالموارد المرتبطة بالجبس (أكبر احتياطي بالمغرب والعالم)،
- ثروة بحرية مهمة (مخزون بحري يجمع بين الثروة السمكية والنباتية "الطحالب")،
- مكانة مهمة على المستوى الوطني في قطاع الصناعات البحرية وتصنيع الأسماك،
- سابع أجمل موجة في العالم،
- ثالث ميناء وطني من حيث حجم الحركة التجارية يتيح لها الوصول إلى الأسواق الأوروبية والأفريقية بسهولة،
- 20 وحدة لتصبير المنتجات البحرية،
- 6,5 مليار طن من احتياطات الجبس.

البنية التحتية

- الميناء الأطلسي الجديد،
- ميناء آسفي (الصيد، التجارة، المعادن، الورش البحري)،
- ميناء الصويرية (الصيد)،
- الطريق السيار آسفي-الجديدة،
- خط للسكك الحديدية (آسفي - اليوسفية - بنكراير)،
- مطاران دوليان على بعد ساعة ونصف: (مراكش-الصويرة)،
- محطة تحلية مياه البحر بآسفي (مكونة من وحدتين الأولى مخصصة لتأمين مياه الاستعمال الصناعي والثانية تخص تأمين مياه الشرب)،
- مجموعة المكتب الشريف للفوسفات (OCP) الرائد العالمي في سوق الفوسفات ومشتقاته،
- مشروع طريق دائري يخدم المنطقة الصناعية الجديدة،
- مشروع خط سلكي يخدم المنطقة الصناعية الجديدة.



الدينامية الاقتصادية

- يشهد إقليم آسفي دينامية اقتصادية واضحة، مدعومة بنمو متسارع لقطاعات حيوية مثل الصناعة، والصيد البحري، الثروات المنجمية وتطوير البنيات التحتية.
- 31 مشروع استثماري بقيمة 50 مليار درهم، 2131 منصب شغل (في سنة 2024).

قطاع الفلاحة

- مساحة زراعية تفوق 349.835 هكتار،
- تنوع وغنى المحاصيل الزراعية خصوصا، الحبوب(القمح والذرة) والقطاني، جل أنواع الخضر، زراعة الشمندر، أشجار الزيتون، الكُبار، العنب، الرمان، التين،
- تعتبر تربية المواشي، خاصة الغنم والبقر، نشاطا مهما لسكان البوادي،
- الجودة العالية لكبار آسفي (منتوج محلي يحمل علامة البيان الجغرافي المحمي ويُعد من ركائز الهوية الفلاحية للمنطقة)،
- تشغل سلسلة الكبار أكثر من 7000 هكتار، وتمثل 50٪ من الإنتاج الوطني والصادرات.



قطاع الصيد البحري

- ثروة سمكية متنوعة وخبرة عالية،
- 30 وحدة صناعية،
- 20 وحدة لتصبير وبسترة المنتجات البحرية،
- 64.636 طن هو حجم منتوجات الصيد الساحلي والتقليدي بميناء آسفي (2022)،
- 80 في المائة من إنتاج السردين موجهة إلى الوحدات الصناعية و 20 في المائة المتبقية مخصصة للبيع في السوق الداخلي،
- رقم معاملات قطاع الصيد البحري بإقليم آسفي: مليار وخمسمائة مليون درهم، ما يؤكد الأهمية الاقتصادية لهذا القطاع في تنمية الإقليم.
- أسطول صيد نشيط يتم تمويله من 165 وحدة للصيد الساحلي، و1235 وحدة للصيد التقليدي، بالإضافة إلى 24 ألفا من اليد العاملة.



قطاع الصناعة

- من أهم الأقطاب الصناعية في المغرب،
- 8% من الصادرات الصناعية الوطنية،
- تساهم الصناعات الكيماوية والشبه الكيماوية بالنصيب الأكبر من الناتج الصناعي بأسفي، تليها الصناعات الغذائية، ثم الصناعات المعدنية والميكانيكية، وأخيرا صناعات النسيج والجلد،
- 128 وحدة صناعية،
- عدد المستخدمين الدواميين: 9442،
- المناطق الصناعية المتواجدة: المنطقة الصناعية السفلى (35 هكتار) والمنطقة الصناعية التابعة للمكتب الشريف للفوسفاط (255 هكتار).



قطاع السياحة



- مركز جذب سياحي يتمثل في صناعة الخزف وتسويقه،
- عدد كبير من المآثر التاريخية (المدينة العتيقة، الأسوار، المسجد الأعظم، المدرسة العتيقة، ضريح أبي محمد صالح، دار السلطان، قصر البحر، الأبراج البرتغالية، الكنيسة البرتغالية)،
- واجهة بحرية تمتد لمسافة 120 كلم توفر مجموعة من الشواطئ: (شاطئ أسفي والصويرية القديمة وكاب البدوزة ولالة فاطنة وكرام الضيف)،
- أسفي، قبلة لعشاق ركوب الأمواج،
- "La vague de Safi" واحدة من أفضل موجات ركوب الأمواج في العالم وتناسب بشكل خاص المحترفين،
- المتحف الوطني للخزف الذي يضم مجموعة كبيرة من القطع الخزفية التي تمثل مختلف الفترات التاريخية، بدءاً من العصر الإسلامي إلى العصر الحديث،
- 19 وحدة سياحية مصنفة، 1299 سرير،
- أكثر من 650 غرفة مخصصة للإيواء السياحي،
- 9 مطاعم مصنفة،
- 11 وكالة سياحية.



قطاع التجارة والخدمات

- 30% من الساكنة النشيطة تمارس أنشطة تجارية أو خدماتية.
- تجارة تقليدية تضم تجار الجملة والتقسيم بالمحلات التجارية، القيساريات المختصة في بيع الحلي والأثواب، المواد الغذائية...،
- أسواق الجملة موزعة بين أسواق: الخضار والفواكه، السمك، الحبوب، الدواجن ومجازر اللحوم...
- عدد الأسواق الأسبوعية: 21
- عدد الوحدات التجارية: 11175
- عدد الوحدات الخدماتية: 5487



قطاع الصناعة التقليدية



- أسفي عاصمة الخزف،
- أول مركز وطني للخزف ومهارات متميزة في صناعة الفخار،
- أكثر من 300 ورشة لصناعة الفخار والخزف،
- أزيد من 40 حرفة ما بين إنتاجية وخدماتية (الفخار والخزف، الدرازة، الزرابي، الخياطة التقليدية، والحرف المرتبطة بالتعمير: البناء، صباغات البناء، الجبس، الترصيص، الكهرباء، النجارة، الحدادة...).
- أكثر من 1500 صانع تقليدي.

قطاع الطاقة والمعادن

- محطة حرارية لإنتاج الكهرباء تستخدم تكنولوجيا الفحم النظيف (تنتج 1300 ميغاواط أي ما يعادل 27% من الإنتاج الوطني - حوالي 900 منصب شغل دائم)،
- أكبر احتياطي من الجبس (5 مليار متر مكعب)،
- مقالع الجبس: سيدي التيجي - خط أزكان
 - المساحة الاجمالية: 300 هكتار
 - الإنتاج: 900000 طن
 - 6 وحدات صناعية
 - 500 وظيفة مباشرة
- ثاني أكبر مصدر للفوسفات في المغرب بعد إقليم خريبكة،
- 26 رخصة ممنوحة في الإقليم لاستغلال المناجم في استخراج الثروات.



الفعاليات والتظاهرات الكبرى

- المعرض الوطني للكبار،
- مهرجان البحر بأسفي،
- المهرجان الوطني لفن العيطة.
- مهرجان أسفي الدولي للثقافة والفنون والسلام،
- ملتقى أسفي الدولي للشعر.



امكانيات الاستثمار والقطاعات الواعدة للنمو

- فرص للاستثمار في مشاريع سياحية متنوعة بفضل شواطئها وموقعها الاستراتيجي،
- فرص للاستثمار في مجالات التخزين، النقل، والخدمات اللوجستية. (أسفي مركز لوجيستي مهم بفضل مينائها)،
- إمكانيات واعدة في مجال تطوير الطاقة الريحية بفضل توفر الرياح المناسبة لذلك بعدد من الجماعات بالإقليم (ايبير، حرارة، لمعاشات)،
- تربية الأحياء المائية،
- تطوير الرياضات المائية،
- تطوير المسارات السياحية تراثية، أثرية، روحانية وإيكولوجية،
- تطوير الأنشطة المرتبطة بالصيد البحري (إحداث فضاءات حول التراث البحري المحلي، جولات بحرية تربية (للتعريف بالصيد التقليدي).

أبرز المشاريع المنجزة أو المبرمجة

المنطقة الصناعية واللوجيستية خط أركان

- منطقة صناعية ولوجيستية مندمجة (عرض عقاري متكامل، بنية تحتية وتجهيزات حديثة من الجيل الجديد مخصصة للاستثمار الصناعي)،
- تحسين الربط مع ميناء أسفي الجديد مما يجعل المنطقة محطة مهمة للنشاط الصناعي واللوجيستي،
- تعزيز القيمة المضافة وتطوير المنظومة الصناعية في الجهة،
- جذب الاستثمارات وخلق فرص عمل جديدة في القطاع الصناعي.

أرصفة ومنشآت المجمع الشريف للفوسفاط (OCP) بميناء آسفي الأطلسي

- إنجاز الأشغال المتعلقة بالمرحلة الثانية لميناء آسفي الأطلسي الجديد بكلفة مالية قدرها 4.1 مليار درهم، والتي تهم بناء أرصفة بحرية متطورة، تستهدف استيعاب السفن ذات الحمولات الكبيرة، مع تخصيص مناطق لتفريغ المواد الطاقية والبضائع الثقيلة مثل الفحم الحجري، ومن المرتقب انهاؤها شهر يونيو 2026.

تشديد مصنع جديد لشركة Nexans بآسفي

- تشديد مصنع Nexans الثالث في المغرب لإنتاج "كوابل الطاقة متوسطة التوتر".
- تكلفة هذه الوحدة الصناعية بحوالي مليار درهم ويبدأ العمل به في 2026.
- 200 وظيفة مباشرة.

مشروع حظيرة ريحية بآسفي على مساحة 800 هكتار

مشروع إنشاء مزرعة لتربية الأسماك

- على مساحة تُقدَّر بـ77 هكتارًا بغلاف مالي قدر بحوالي 190 مليون درهم مع إمكانية خلق أزيد من 500 منصب شغل مباشر يهدف الى تطوير قطاع تربية الأحياء البحرية، وتعزيز الإنتاج المحلي للأسماك، ضمن استراتيجية المغرب "أليوتيس" الرامية إلى تطوير موارد الثروة السمكية والحفاظ على استدامتها.

احداث مدينة جامعية جديدة بآسفي

- تعزيز جاذبية المدينة كمركز جامعي وعلمي واستقطاب الكفاءات.





اقليم
الصويرة

Province

ESSAOUIRA

3



قطب واعد للاستثمار
PÔLE DES OPPORTUNITÉS

www.ccisrms.ma

إقليم الصويرة، قطب واعد للاستثمار

يمتاز إقليم الصويرة بموقع استراتيجي بفضل اطلالته على المحيط الأطلسي وقربه من مدينة مراكش، إلى جانب مناخ معتدل، إرث ثقافي غني وتراث استثنائي، مما يعزز من جاذبية الإقليم للاستثمار في عدد من القطاعات الحيوية، من بينها السياحة، الصناعة، التجارة، الصيد البحري، والطاقات المتجددة.



المجال الترابي

- يقع إقليم الصويرة بجهة مراكش آسفي على ساحل المحيط الأطلسي، على بعد 175 كلم من مدينة مراكش،
- يحده شمالا: إقليم آسفي، جنوبا: إقليم أكادير، شرقا: إقليم شيشاوة وغربا: المحيط الأطلسي.
- المساحة: تغطي 6,355 كيلومتر مربع،
- عدد السكان: 426719 نسمة (حسب إحصائيات 2024)،
- 57 جماعة ترابية من بينها 5 جماعات حضرية.



المؤهلات الاستراتيجية

- موقع ذو أهمية بيولوجية وبيئية منذ عام 1980 ومصنف ضمن التراث العالمي لليونسكو منذ عام 2001،
- إقليم الصويرة، مجال ترابي غني بالتنوع البيئي، حيث يحتضن محمية طبيعية مخصصة للطيور،
- أحد أهم المجالات الغابوية بالمملكة بمساحة إجمالية تصل إلى 275.331 هكتار وتضم بالأساس أشجار الأركان والزيتون والخروب،
- مساحة شجر الأركان بإقليم الصويرة: 20% من المساحة الوطنية الإجمالية،
- ساحل بحري يصل إلى 152 كيلومتر يجعل منها قبلة للسياحة البحرية والرياضات المائية،
- البعد الثقافي، محرك قوي للدينامية التنموية السوسيو-اقتصادية على صعيد إقليم الصويرة،
- رصيد معرفي متوارث في مجالات الصناعة التقليدية: النقش على خشب العرعار، الجلد والحلي (الدك الصويري)،
- رزنامة من التظاهرات التي تتمحور حول تيمات متعددة ومتنوعة، إضافة إلى باقة من المهرجانات رفيعة المستوى والتي يبلغ إشعاعها مصاف العالمية، كمهرجان "كناوة" الذي يستقطب أكثر من 400.000 زائر،
- ضمن قائمة المدن المبدعة حسب تصنيف اليونسكو سنة 2019،
- أسوار وحصون تاريخية كالسقالة، صقالة الميناء وحصن مراكش تجعل منها فضاء مميّزا لتصوير العديد من الأفلام والمسلسلات العالمية،
- العثور على أقدم الحلي بالعالم يرجع تاريخها إلى ما بين 142.000 و150.000 سنة.



البنيات التحتية



- مطار دولي بمساحة إجمالية تبلغ 278 هكتار، طاقته الاستيعابية 300,000 مسافر/سنة، ويرتبط جويا بعدة دول أوروبية: فرنسا (باريس، بوردو، مارسيليا، ليون ونانت)، ألمانيا (دوسلدورف)، بلجيكا (بروكسيل)، اسبانيا (مدريد، برشلونة واشبيلية)، إنجلترا (لندن) وداخليا بمدينة الرباط،
- شبكة طرق برية مهمة تربطها مع المدن المجاورة: الطريق المزدوج الذي يربطها بشيشاوة المؤدية إلى مدينة مراكش وأكادير جنوبا، الطريق الساحلية التي تربطها بالصويرة ومدينة آسفي، الطريق الرئيسية التي تربط بين الصويرة وآسفي في اتجاه الشمال،
- بنية تحتية بحرية مهمة مكونة من:
 - ميناء للصيد البحري (خط العرض = $31^{\circ}30'$ شمالاً وخط الطول = $9^{\circ}47'$ غرباً)،
 - نقطتي إفراغ مجهزتين بكل من البحيح وتافضنة،
 - منارات الصويرة:
 - منارة كاب سيم،
 - منارة الصويرة أو منارة سيدي مكدول.
- رحبتين ريحتين بكل من كاب سيم وجبل الحديد بطاقة تفوق 330 ميكاواط تتوزع كالتالي:
 - (كاب سيم) بمساحة 1600 هكتار بطاقة تصل إلى 60 ميكاواط،
 - الرحبة الريحية جبل الحديد بمساحة 2404 هكتار وتوفر طاقة تصل إلى 270 ميكاواط.
- إنتاجات الطاقة المستدامة للكهرباء من خلال الرحبتين تساهم في خفض نسبة الانبعاثات الكربونية بنسبة تصل 736000 طن سنويا.
- توفير كافة حاجيات ساكنة الإقليم بالكهرباء عبر الطاقات المتجددة.
- خامس مدينة مغربية تضم تكنوبارك، وهو فضاء لتوطين ودعم الشركات الناشئة في القطاعات الرقمية والإبداعية.

بعض التصنيفات الدولية



- **1980:** تصنيف جزيرة موكادور كمحمية طبيعية تضم موطناً لمحمية للطيور، تلجأ إليها العديد من الأنواع، بما في ذلك صقر إيونورا النادر،
- **2001:** اختيار الصويرة ضمن لائحة التراث العالمي لليونسكو،
- **2013:** اختارت مجلة "The Guardian" الصويرة ضمن تصنيف أفضل 30 وجهة "للمغامرة"،
- **2015:** مدينة الصويرة ضمن الواجهات العشرين في العالم حسب تصنيف المجلة البريطانية "Daily Télégraph"،
- **2016:** احتلت الصويرة المركز الثالث كأحسن وجهة سياحية عالمية وفق تصنيف مجلة "Condé Nast Traveler" المتخصصة في السفر وأسلوب الحياة،
- **2018:** الصويرة في المركز السادس ضمن أحسن 10 وجهات سياحية في العالم من طرف دار النشر "Lonely Planet" الأسترالية،
- **2021:** اختيار قرية "سيدي كاوكي" ضمن أفضل القرى السياحية في العالم حسب القائمة التي تصدرها منظمة السياحة العالمية،
- **2022:** احتلت الصويرة المركز 14 من أفضل الواجهات للمسافرين البريطانيين وفق تصنيف مجلة "Condé Nast Traveler"،
- **2023:** حازت الصويرة على لقب أفضل وجهة سياحية ضمن حفل "جوائز المغرب للسياحة" المنظم بالرباط،
- **2024:** تصدر الصويرة المركز الأول في تصنيف "أفضل 5 مدن ساحلية بالمغرب" الذي أعدته منصة "إليغو" العالمية المتخصصة في مقارنة عروض السفر،
- **2024:** حصلت جماعة مولاي بوزرقطون على جائزة أفضل قرية سياحية التي تمنحها منظمة السياحة العالمية،
- **2024:** جرى بشاطئ الصويرة رفع اللواء الأزرق الدولي للمرة العشرين على التوالي، والذي تمنحه مؤسسة محمد السادس لحماية البيئة والمؤسسات الدولية للتربية على البيئة،
- **2025:** اختيار مدينة الصويرة في الرتبة السادسة كأفضل وجهة للمتقاعدين خاصة الفرنسيين منهم حسب موقع "retraitesansfrontières.fr" المتخصص في شؤون التقاعد خارج الحدود،
- **2025:** اختيار الصويرة من طرف منظمة اليونسكو لاستضافة المدن الإبداعية سنة 2026.
- **2026:** تصنيف الصويرة ضمن أفضل عشر وجهات عالمية للمتقاعدين الفرنسيين.

دينامية اقتصادية واعدة

- دينامية اقتصادية متصاعدة، تركز على تنوع القطاعات المنتجة، من سياحة مستدامة وصناعة تقليدية، إلى صيد بحري وفلاحة محلية مع توجه متزايد نحو الاستثمار في الطاقات المتجددة.
- 32 مشروع استثماري بقيمة 788 مليون درهم وخلق 1018 وظيفة.

قطاع الفلاحة



- المساحة الإجمالية للأشجار الطبيعية: 268763 هكتار (حوالي 50% من المساحة الجهوية) أهمها:
 - ✓ العرعار بمساحة تصل إلى 110243 هكتار (16% من المساحة الوطنية)،
 - ✓ الأركان بمساحة تصل إلى 133072 هكتار (20% من المساحة الوطنية)،
 - ✓ بالإضافة إلى مساحات مهمة من أشجار الخروب والبلوط،
 - ✓ زراعة الزيتون تغطي مساحة تصل إلى 37.6 هكتار،
- تربية المواشي يصل عددها إلى 734.5 ألف رأس من الماعز والأبقار والأغنام،
- مجموعة من المنتجات المجالية تحمل علامات فلاحة وطنية:
 - ✓ زيت الأركان،
 - ✓ زيت الزيتون تيبوت،
 - ✓ زيت الزيتون موكادور الصويرة.
- ✓ في انتظار أن تحصل منتوجات أخرى على العلامات المميزة للمنشأ وهي: عسل حاحا، ماعز الأركان، حبوب النافع الشياظمة.

قطاع الصيد البحري



- تتوفر الصويرة على بنية تحتية بحرية مهمة مكونة من الميناء الرئيسي بالصويرة ونقطة تفريغ بكل من ابجيج وتافضنة،
- مشروع تأهيل الميناء الرئيسي للصويرة بمثابة دفعة نوعية لتعزيز جاذبيته كوجهة سياحية ساحلية متميزة، مع تطوير مرافق الصيد البحري، وتقوية معايير السلامة، والارتقاء بسلسلة تسويق وتأمين المنتوجات البحرية،
- الكميات المفرغة من منتجات الصيد الساحلي والتقليدي على مستوى ميناء الصويرة بلغت 25009 طن (معطيات 2024) منها:
 - ✓ 80 % من الأسماك السطحية،
 - ✓ 20 % من السمك الأبيض والرخويات والقشريات.

قطاع الطاقة والمعادن

- حوض الصويرة مسكالة من أهم المناطق التي شهدت عمليات للتنقيب المكثف وأفضت إلى استغلال حقل مسكالة بدءا من سنة 1987 حتى الآن،
- الإنتاج بحقل مسكالة يصل إلى 30 مليون متر مكعب من الغاز الطبيعي و3500 طن من المكثفات (condensât).
- عدة أنواع من الأحجار شبه ثمينة بمنطقة سيدي كاوكي،
- أحواض تقليدية لاستخراج الملح بمنطقة إداواعزا،
- الاحتياطي من الفوسفات في منطقة مسكالة يبلغ مالا يقل عن 16% من الاحتياطي الوطني،
- استغلال منجم مسكالة سيشروع انطلاقا من سنة 2030 من طرف المكتب الشريف للفوسفات في إطار المشروع الاستراتيجي "مزينة مسكالة".





- الصويرة، مدينة تاريخية وعريقة بفضل هندستها الفريدة صنفت ضمن التراث العالمي لليونسكو منذ سنة 2001.



- تنوع سياحي: السياحة الثقافية، سياحة الترفيه وكذا السياحة الإيكولوجية والسياحة الرياضية كمناطقة بوزرقطون التي تعد محطة لبطولة العالم لركوب الأمواج "ويندسورف" والي "Aicha des Gazelles"،
- قبلة لعدة مهرجانات ذات إشعاع وطني ودولي: مهرجان كناوة الذي يستقطب 400.000 زائر، مهرجان الأندلسيات، مهرجان موسيقى الأليزي ومهرجان موكا...
- أرقام تتعلق بالموسم السياحي لسنة 2024:
 - ✓ الطاقة الاستيعابية: 11.252 سريرا (ضمن الوحدات المصنفة)
 - ✓ الليالي المبيتة: 720.010 ليلة (ضمن الوحدات المصنفة)
 - ✓ عدد الوافدين: 301.441 وافدا (ضمن الوحدات المصنفة)
 - ✓ المسافرين عبر مطار الصويرة موكا دور: 230.272 مسافرا
 - ✓ عدد الرحلات الجوية: 1666 رحلة.



قطاع التجارة



- يعد قطاع التجارة من أهم القطاعات المشغلة،
- الأنشطة التجارية تتكون بالأساس من الأسواق الأسبوعية وتجارة القرب وبعض المراكز التجارية الحديثة،



- تجارة التقسيط تشكل النمط الأكثر رواجاً بالصويرة وتتمركز بالأساس داخل المدينة العتيقة،
- عدد التجار يصل إلى أزيد من 5000 تاجر تقسيط، 28% منهم يشتغل داخل المدينة.

قطاع الصناعة:

- حوالي 101 وحدة إنتاجية في مجالات صناعية متنوعة أهمها الصناعات الغذائية،
- قطاع مرشح الى التطور بفضل مشروع منطقة الأنشطة الاقتصادية دوار العرب،
- توقيع ست مذكرات بشأن استثمارات تتجاوز مليار درهم، في إطار منطقة الأنشطة الاقتصادية دوار العرب تهتم قطاعات صناعة الأدوية والسيارات،
- تنوع الأنشطة الصناعية المحلية وتشجيع الاستثمار الصناعي يشكل أحد أبرز التحديات الاقتصادية لإقليم الصويرة.






• يلعب قطاع الصناعة التقليدية دورا مهما في النسيج السوسيواقتصادي والاجتماعي لمدينة الصويرة من خلال خلق مداخيل مدرة لفائدة مزاويله وبالخصوص: النقش على خشب العرعار، صناعة الحلبي والمجوهرات، الديكورات المنزلية والنسيج التقليدي والجلد والتطريز...

• صناعة النقش على خشب العرعار توفر قيمة ثقافية وتاريخية لمدينة الصويرة وكذلك الشأن بالنسبة لصناعة الحلبي من الفضة (الدك الصويري) التي تمزج بين الثقافة اليهودية والأمازيغية،

• إبرام شراكة مع منظمة اليونسكو للحفاظ على حرفة الدك الصويري في إطار برنامج "الكنوز الحرفية"،

• بنيات مهمة للصناعة التقليدية أهمها المركب المندمج للصناعة التقليدية "أركانة" ومجمع الصناعة التقليدية "باب مراكش" وكذا 4 مراكز للتكوين الحرفي التقليدي،

• يقدر عدد الصناع التقليديين ب 13.000 صانع تقليدي.




إمكانيات الاستثمار والقطاعات الواعدة للنمو

- بيئة مثالية لتطوير قطاع المنتجات المجالية والطبية والتجميلية التي يزخر بها إقليم الصويرة،
- الريادة في الصناعات الثقافية والإبداعية،
- تشجيع الاستثمار في صناعات التكنولوجيا الرقمية والألعاب الإلكترونية،
- توجيه الاستثمارات لتطوير قطاع السياحة الترفيهية والثقافية والبيئية،
- الاستفادة من الإمكانيات التي يوفرها المناخ في مجال الطاقات المستدامة،
- الاستثمار في قطاع التعليم والتكوين المهني...

أبرز المشاريع المنجزة أو المبرمجة

- البرنامج التكميلي لإعادة تأهيل وتثمين المدينة العتيقة للصويرة،
- مشروع حاضرة الفنون والثقافة بمبلغ استثماري يقدر ب 350 مليون درهم على مساحة مخصصة تصل إلى 3.6 هكتار، يشكل ملتقى ثقافي سيتشمل مسرحا كبيرا بطاقة استيعابية 1000 مقعد ومعهدا موسيقيا ودار للكتب ومتحفا للفنون التقليدية وآخر للشاي بتصميم المهندس المعماري البرازيلي "أوسكار نيماير"،



- مشروع المنطقة الصناعية للصويرة بدوار العرب يمتد على مساحة تصل إلى 22 هكتار ويضم 150 قطعة أرضية،
- تهيئة الطريق الساحلية الصويرة-أسفي بمبلغ يقدر ب 380 مليون درهم،
- مشروع مارينا الصويرة في طور الدراسة من طرف الوكالة الوطنية للموانئ،
- المشروع الاستراتيجي للمكتب الشريف للفوسفاط، مزينة-مسكالة، لاستخراج الفوسفاط بمنجم مسكالة،

- الإعلان عن المشروع الوطني للطاقة الريحية البحرية بطاقة إنتاجية تبلغ 1000 ميغاواط على هامش الدورة الثالثة لمؤتمر الأمم المتحدة حول المحيطات باعتباره أحد المكونات الأساسية للمرحلة الأولى من استثمارات "الشراكة الزرقاء المتوسطة".



- مشروع إعادة هيكلة المحطة السياحية موكادور بقيمة تصل إلى 2.9 مليار الذي من شأنه أن يعزز الطاقة الاستيعابية ب 3700 سرير إضافي،
- تطوير المحطة السياحية "موكادور"، باستثمار قدره 2,3 مليار درهم، في خطوة تعزز مكانة المدينة ضمن مصاف الوجهات السياحية العالمية.





اقليم شيشاوة

Province
CHICHAOUA

4



وجهة تنموية صاعدة

CHCHAOUA

UN NOUVEL ELAN

DE DEVELOPPEMENT

www.ccisrms.ma

إقليم شيشاوة، وجهة تنموية صاعدة

في موقع استراتيجي بين مراكش وأكادير، يبرز إقليم شيشاوة كوجهة صاعدة للتنمية والاستثمار، حيث لا يشكل الإقليم فقط رافعة للفلاحة المستدامة والمنتجات المجالية بل فضاء غني بالتراث والثقافة المحلية، وموطن لفرص واعدة في السياحة القروية والبيئية، بفضل موارده الطبيعية ورأس ماله البشري، يشق الإقليم طريقه بثقة نحو مستقبل تنموي شامل ومستدام.



المجال الترابي

- يقع إقليم شيشاوة في قلب المثلث السياحي الذي تشكله مراكش، الصويرة، وأكادير،
- يحده غربا إقليم الصويرة، وإقليم الحوز وعمالة مراكش في الشرق، وإقليم اليوسفية في الشمال وإقليم تارودانت في الجنوب،
- موقع الإقليم الجغرافي المميز يشكل ممرا لا غنى عنه من اجل المرور نحو جنوب المملكة ونحو الغرب في اتجاه الصويرة وآسفي،
- يمتد الإقليم على مساحة 6.872 كلم²،
- عدد السكان 379,079 نسمة،
- يضم الإقليم 35 جماعة (2 حضرية و33 قروية)،
- أبرز المناطق المكونة للإقليم: إيمنتانوت، سيدي المختار، المزوضية، مجاط، كماسة.



المؤهلات الاستراتيجية

- موقع الاقليم في منتصف المثلث الذهبي للسياحة بالمغرب، مراكش والصويرة في الطريق إلى أكادير،
- القرب من مدينة مراكش على بعد 112 كلم،
- تنوع العنصر البشري وروافده الثقافية،
- مؤهلات طبيعية بين قمم جبال الاطلس والوديان والصحراء،
- الوجهة المستقبلية للسياحة البديلة في جهة مراكش آسفي،
- إمكانات سياحية قروية وطبيعية،
- فرص في الطاقات المتجددة،
- مؤهلات فلاحية ومجالية،
- يحتضن إقليم شيشاوة 21 موسمًا ومهرجانًا يعكسون غناها الثقافي والديني والتراثي.



الديناميكية الاقتصادية

- أهم الأنشطة الاقتصادية: الفلاحة، الصناعة التقليدية والتجارة،
- مشروع استثماري في سنة 2024.



قطاع الفلاحة

- الفلاحة، أهم نشاط اقتصادي بالإقليم،
- يوفر القطاع فرص الشغل لحوالي 90% من ساكنة الجماعات الترابية القروية،
- أهم الزراعات: زراعة الزيتون، اللوز، الحبوب، النباتات العطرية والطبية، الخضروات والحوامض،
- الفلاحة التضامنية: أشجار الخروب، الصبار، الكمون والشجيرات العلفية،
- تربية النحل ونتاج العسل،
- تربية المواشي: خصوصاً الأغنام والماعز.



قطاع السياحة



- يشكل الاقليم نقطة جذب وممر إلى وجهات سياحية أخرى مما يجعلها منطقة عبور تربط الشمال بالجنوب،
- التراث التاريخي والجيولوجي للإقليم (معاصر السكر ومرافق إنتاج هذه المادة الرائجة في الفترة السعدية) قابلة للتوظيف في إطار السياحة الثقافية،
- تراث شفوي يتكون من نظم أمازيغية وعربية،
- مدارات متعددة تنتشر بها طبيعة خلابة؛ منها مدار سكساوة كأعلى قمة جبلية، ومتوكة، وأسيف المال، ودمسيرة،
- السياحة القروية والبيئية،
- رياضة القنص بسيدي المختار، أداة للتنمية المحلية، خاصة من خلال تسويق معدات القنص والأسلحة والنقل والفندقة وجلب القناصة السياح، ويساهم في التنمية الاقتصادية من خلال السياحة القنصية،
- أنشطة الطيران الشراعي بمزوضة،
- مناطق الجذب السياحي: "عين أبينو"، إيميندونيت، جبال إيروهاين.



قطاع الصناعة التقليدية



- الصناعة التقليدية ركيزة حقيقية للنشاط الاقتصادي بالمنطقة،
- أهم منتجات الصناعة التقليدية تشمل: النسيج، الفخار، الزرابي، النجارة، الحدادة، فنون الخزف، السيراميك والصياغة،
- 83 تعاونية.

قطاع الصناعة



- انتاج الاسمنت (مصنع تابع لمجموعة إسمنت المغرب) بلمزوضية،
- 1.500.000 طن سنويا،
- المنطقة الصناعية شيشاوة 39 هكتار مقسمة إلى 52 بقعة أرضية، ومخصصة في جلها للأنشطة الصناعية،
- أهم المعادن في المنطقة النحاس (Cu)، الرصاص (Pb)، البارييت (Ba).



امكانيات الاستثمار والقطاعات الواعدة للنمو



- تطوير السياحة الإيكولوجية والجبيلة،
- الاستثمار في الايواء السياحي القروي والمدارات السياحية،
- تطوير مشاريع المغامرات الجبلية (trekking, VTT, bivouac, parapente, quad)،
- الاستثمار في الطاقات المتجددة (الشمسية والريحية)،
- إنشاء وحدات تحويل وتثمين المنتجات الفلاحية المحلية (الكمون، النباتات الطبية والعطرية، العسل...)،
- تثمين الصناعة التقليدية وفتح قنوات تسويق جديدة في الأسواق الوطنية والدولية...



أبرز المشاريع المنجزة أو المبرمجة

- إنشاء منطقة صناعية للأنشطة الفلاحية بإقليم شيشاوة،
- البنى التحتية الهيدروليكية: إنشاء سد بولعوان الواقع في إقليم شيشاوة الذي سيتمكن من تخزين 66 مليون متر مكعب، وهو ما سيساعد جهة مراكش-أسفي على زيادة حجم وارداتها المخزنة من المياه. وكذا توفير الماء الخاص بالسقي الفلاحي في خطوة استراتيجية نحو تحقيق التنمية الاقتصادية والاجتماعية.





اقليم
الحوز

Province

AL HAOUZ

5



نحو آفاق جديدة
VERS DE
NOUVELLES PERSPECTIVES

www.ccisrms.ma

إقليم الحوز، نحو آفاق واحدة

إقليم الحوز هو أحد أقاليم جهة مراكش آسفي، يتميز بطابعه الجبلي والطبيعي الخلاب، يعتمد اقتصاد الإقليم على الفلاحة الجبلية، تربية الماشية، السياحة الجبلية والاكولوجية وكذا الصناعات التقليدية التي تعكس غنى التراث المحلي.



المجال الترابي

- يقع إقليم الحوز جنوب شرق جهة مراكش آسفي،
- يبعد عن مدينة مراكش نحو 40 كيلومترا،
- مساحته تقدر بحوالي 6212 كيلومتر مربع،
- يحده شمالا عمالة مراكش وإقليم قلعة السراغنة والرحامنة، ومن الشرق إقليم أزيلال، ومن الجنوب إقليم تارودانت وورزازات، ومن الغرب إقليم شيشاوة،
- يعتبر الإقليم جزءا من جبال الاطلس الكبير،
- تحاوت هي عاصمة إقليم الحوز،
- عدد السكان 642.815 نسمة،
- يمتاز بطابعه الجبلي والقروي،
- أبرز المناطق المكونة للإقليم: أيت أورير، مولاي إبراهيم، أسني، إمليل، أمزميز، حناوت، أوريكة، تمصلوحت وتمكروت،
- 40 جماعة ترابية (ثلاث جماعات حضرية و37 جماعة قروية).



مؤهلات استراتيجية



- موقع جغرافي استراتيجي ومناخ معتدل، ومناظر طبيعية خلابة ووديان متدفقة وشلالات وبحيرات ومواقع تاريخية وأثرية،
- محطة أساسية في المدارات التي يتم اقتراحها على زوار المدينة الحمراء،
- 4167 مترًا، أعلى قمة جبلية بشمال إفريقيا – جبل توبقال، وأشهر الوجهات الجبلية في المغرب،
- قبلة متميزة لعشاق السياحة الجبلية،
- أبرز الأنشطة الاقتصادية: الزراعة والصناعة التقليدية والسياحة،
- القرب من مراكز يجعل الإقليم وجهة مثالية للسياحة القصيرة المدى،
- يتميز الإقليم بالخصوصية الإيكولوجية ومؤهلات طبيعية وثقافية فريدة،
- تحتضن منطقة الحوز 11 موسمًا ومهرجانًا يعكسون غناها الثقافي والديني والتراثي،
- 04 سدود رئيسية،
- أهم المعادن في المنطقة: النحاس (Cu)، البارييت (Ba)، الرصاص (Pb)، الزنك (Zn)
- 161 رخصة ممنوحة في الإقليم لاستغلال المناجم في استخراج الثروات المعدنية (35) شركة مناجم ، (14) المكتب الوطني للهيدروكربونات والمعادن، (112) الشركات الأخرى.

الديناميكية الاقتصادية

- أهم الأنشطة الاقتصادية: الفلاحة، السياحة، الصناعة التقليدية،
- أكثر من 111 مشروع استثماري في سنة 2024.

قطاع الفلاحة



- 145,000 هكتار من الأراضي الصالحة للزراعة،
- تمثل زراعة الزيتون أهم سلسلة فلاحية في المنطقة، حوالي 85% من إجمالي المساحة المخصصة للأشجار المثمرة و30,4% من إجمالي الإنتاج بالإقليم،
- أبرز المزروعات من حيث المساحة هي الزيتون والحبوب واللوز والخروب والتفاح، العسل والنباتات العطرية والطبية،
- يتوفر الإقليم على منصة لتسويق المنتجات المجالية لفائدة 21 تعاونية بجماعة أسني في إطار المدار السياحي، لتسهيل الترويج لمنتجاتها بين السياح وكذا الاستفادة من ظروف التسويق الجيدة،
- ترميز 4 منتجات مجالية: البيان الجغرافي المحمي "جوز الأطلس حوز مراكش"، تسمية منشأ محمية "زيت الزيتون أغمات أيلان"، البيان الجغرافي المحمي "تفاح الحوز" والبيان الجغرافي المحمي "زيت الزيتون أمزميز"،
- وحدة لتتمين سلسلة التفاح بإقليم الحوز تم بناؤها على مساحة 3000 متر مربع وتبلغ سعتها التخزينية 1500 طن، أنجزت في إطار مشروع الفلاحة التضامنية لتنمية سلسلة التفاح بجماعة أسني،



قطاع السياحة



- وجهة الحوز الأولى وطنيا من حيث السياحة القروية،
- وجهة للسياحة الجبلية والإيكولوجية والقروية،
- 185 مؤسسة إيواء سياحي مصنفة (EHC) ، بطاقة استيعابية إجمالية تبلغ 12.520 سريراً.
- عدد الوافدين بمؤسسات الإيواء السياحي 165161،
- 828 840 ، عدد ليالي المبيت بمؤسسات الإيواء السياحي المصنفة (2024)،
- 74 في المائة، معدل الملاء بمؤسسات الإيواء السياحي المصنفة بالحوز،
- مناطق سياحية معروفة مثل محطة أوكايمدن التي تشتهر بالتزلج على الثلوج، ومنطقة أوريكا المعروفة بمناظرها الطبيعية وينابيعها المائية،
- يضم الإقليم مجموعة من الفضاءات الطبيعية: المحمية الطبيعية "أغبار"، وبحيرة "افني"، والنقوش الصخرية بأوكايمدن، وهضبة "ياغورت"، ووادي "الزات" و"أوريكا"، وسد للا تركزوست، والمحطة الشتوية لأوكايمدن،
- وجهة للأنشطة الرياضية، من قبيل القنص وصيد الأسماك والمشى والتزلج وتسلق الجبال والطيران الشراعي والدراجات، وذلك بفضل المواقع المتعددة بالإقليم.



- الجانب الثقافي والروحي، توجد بالحوز عدد من الزوايا والأضرحة والمدارس القرآنية، ومواقع التعبد، ولاسيما اليهودية منها، على غرار أضرحة مولاي إبيي بالجماعة القروية زرقطن، ورابي حبيب مزراحي (الجماعة القروية آيت فاسكا)، وبلحنش بالجماعة القروية أوريكا، أو رابي حاييم بن ديوان بالجماعة القروية ويركان،
- الجانب التاريخي، يزخر إقليم الحوز بعدد كبير من المآثر التاريخية، ومنها النقوش الصخرية بهضبة ياغور بجماعات تغوين وأوكايمدن ومسجد تينمل (جماعة ثلاث نيعقوب)، وضريح المعتمد بن عباد (جماعة أغمات)، علاوة على العديد من القصبات، مثل أمناس والكندافي وتامادوت أو حمام (حمامات) أغمات.

- "منتزه توبقال"، من أقدم المنتزهات الوطنية المغربية، يتوفر على أعلى قمة في شمال إفريقيا (4167 مترا)، ويعكس ثراء التنوع البيولوجي بالأطلس الكبير وشمال إفريقيا.



قطاع الصناعة التقليدية

- أحد المكونات الرئيسية في الاقتصاد المحلي،
- يتوفر الاقليم على 7923 صانع تقليدي،
- رقم معاملات الصناعة التقليدية الإنتاجية الفنية 120 مليون درهم،
- فضاءات كثيرة ومتنوعة لإنتاج وتسويق هذه المنتجات وتشجيع الحرف، مثل الأسواق والتعاونيات والجمعيات المهنية، إضافة إلى بعض مراكز التكوين والتدريب المهني،
- أهم الأحياء الحرفية بالإقليم: حي الفخارة بتامصلوحت، حي الفخارة بأوريكا، أنشطة الصناعة التقليدية بأمزميز، تجمع صناع النجارة والحدادة بأيت أورير، تجمع الفخارة بمولاي إبراهيم.
- أهم منتجات الصناعة التقليدية تشمل: الفخار والنسيج والطرز والالبسة والنحت والحديد مطروق، وكذا المنتجات الخشبية والشموع والحلي وباقي مواد التزيين والزخرفة إضافة إلى حرف أخرى، مثل البناء والنجارة وغيرها،
- 9 وحدات إنتاجية حاصلة على الشارة الوطنية للصناعة التقليدية "المغرب صنع يدوي" بإقليم الحوز.



امكانيات الاستثمار والقطاعات الواعدة للنمو



- توفر الإقليم على إشعاع شمسي مهم، مما يفتح الباب لمشاريع الطاقة الشمسية،
- إنشاء وحدات تحويل وتثمين المنتجات الفلاحية (مثل الزيوت، الأعشاب الطبية، مشتقات الألبان)،
- صنع منتجات التجميل الطبيعية،
- إنشاء دور ضيافة (gîtes ruraux) إيكولوجيات، ومخيمات بيئية،
- تطوير سياحة المغامرات،
- إنشاء الحدائق النباتية ذات مسارات تعليمية للزوار لجذب السياح المحليين والدوليين المهتمين بالطبيعة والاستدامة،
- خلق علامات تجارية محلية مميزة ذات بعد بيئي وثقافي،
- تربية النحل وإنتاج العسل الطبيعي،
- انشاء منصات رقمية لدعم تسويق منتجات التعاونيات...



أبرز المشاريع المنجزة أو المبرمجة

- مشروع سياحي ضخم بمنتجع أوكيمدن مع تشييد محطة عالمية للتزلج،
- إحداث مشروع تأهيل محطة التزلج بأوكايمدن بمواصفات عالمية بما في ذلك تأهيل المنطقة،
- تطوير المسالك الطرقية لمنتجع أوكايمدن، وتحسين عرض وجودة الخدمات والأنشطة التي ستتوفر بالمحطة وتطوير جيل جديد من أنشطة الترفيه،
- البنى التحتية الهيدروليكية: انشاء سد «آيت زيات» بإقليم الحوز كأكبر مشروع مائي من نوعه بجهة مراكش أسفي من أجل توفير الموارد المائية على المستويين الإقليمي والجهوي وضمان الاستثمار الفلاحي من خلال توفير مياه السقي، ناهيك عن جلب الاستثمارات السياحية.





اقليم

الرحامنة

Province

RHAMNA

6



ملتقى الابتكار

PLATFORME

D'INNOVATION

www.ccisrms.ma

إقليم الرحامنة، ملتقى الابتكار

يتمتع إقليم الرحامنة بإمكانيات اقتصادية متنوعة، تتركز بشكل رئيسي على الفلاحة وتربية الماشية إلى جانب النشاط المنجمي المرتبط بالفوسفات مع فرص واعدة في قطاعات أخرى كالاقتصاد المعرفة الذي يدعم البحث العلمي وتكنولوجيا المعلومات مما يمنح الإقليم مكانة مميزة كقطب صاعد للبحث والابتكار والتنمية المستدامة.



المجال الترابي

- يقع إقليم الرحامنة شمال جهة مراكش-آسفي، حيث يتميز بموقع استراتيجي يربطه بكل من مراكش والدار البيضاء، مما يجعله حلقة وصل بين الجنوب والوسط،
- تحيط به أربعة (4) أقاليم وهي: إقليم سطات وإقليم سيدي بنور شمالا وعمالة مراكش جنوبا وإقليم قلعة السراغنة شرقا وإقليم آسفي غربا،
- يتكون إقليم الرحامنة من 25 جماعة ترابية (23 قروية)،
- تعتبر مدينة بن جرير المركز الحضري لإقليم الرحامنة،
- تبلغ مساحة إقليم الرحامنة 5877 كيلو متر مربع،
- عدد سكان إقليم الرحامنة 346.108 نسمة (بحسب إحصاء 2024).



المؤهلات الاستراتيجية



- الموقع الجغرافي لإقليم الرحامنة جعل منه قنطرة عبور بين شمال المغرب وجنوبه وبين شرقه وغربه،
- يوجد إقليم الرحامنة على بعد ساعتين من مدينة الدار البيضاء وأقل من ساعة عن مدينة مراكش،
- مدينة بن جرير، قاطرة التنمية الاقتصادية والاجتماعية والثقافية للإقليم، وتضم المدينة الخضراء الممتدة على مساحة 1000 هكتار،
- تكنوبارك على مساحة 188 هكتار،
- مشاتل فلاحية نموذجية للبحث الزراعي على مساحة 100 هكتار،
- يضم الإقليم أحد أكبر مناجم الفوسفات في شمال أفريقيا، مما يجعله قطبًا رئيسيًا في هذا المجال،
- توجد بالإقليم ثانوية للتميز خاصة بالمتفوقين، مما يعزز من مستوى التعليم العالي،
- مؤسسات تعليمية جامعية وبحثية، أول جامعة متعددة التخصصات في المغرب، مما يساهم في تطوير البحث العلمي والتقني،



- مركز للابتكار وريادة الأعمال، يشكل مكانا ملائما لخلق المشاريع وتشجيع الشركات الناشئة،
- مركز عالمي في ميدان الذكاء الاصطناعي (من بين أفضل 100) مع مركز المعطيات داتا سنتر وأقوى كمبيوتر حاسب عملاق في أفريقيا لخدمة البحث العلمي والابتكار،

- مركز الطاقة الخضراء في المغرب "غرین إنرجي بارك" Green Energy Park منظومة بحثية متكاملة هي الأولى من نوعها على مستوى أفريقيا لتطوير البحث العلمي المتعلق بالطاقة المتجددة في المملكة،



- موقع استراتيجي للإقليم بفضل الطريق السيار الدار البيضاء – مراكش الذي يمر عبر بن جرير،
- شبكة سكك حديدية مهمة عبر محطة بن جرير، خاصة لنقل الفوسفات والمسافرين،



- محطة نور بن جرير للطاقة الشمسية ضمن مشروع نور العالمي.

بعض التصنيفات

- بن جرير تتوج ضمن عشر مدن، بجائزة اليونسكو لمدن التعلم لعام 2024 لإنجازاتها في تعزيز التعلم مدى الحياة،
- جامعة محمد السادس متعددة التخصصات التقنية ضمن قائمة أفضل 500 جامعة عالمية في تصنيف "تايمز للتعليم العالي" لعام 2025،
- جامعة محمد السادس متعددة التخصصات التقنية، الجامعة المغربية الأفضل على مستوى المغرب وشمال إفريقيا.



الدينامية الاقتصادية

- يزخر إقليم الرحامنة بمميزات اقتصادية متنوعة،
- عدد المشاريع الاستثمارية لسنة 2024: 37

قطاع الفلاحة



- تشكل المساحات الصالحة للزراعة بإقليم الرحامنة نسبة 17 بالمائة من مجموع المساحات الصالحة للزراعة بجهة مراكش-أسفي،
- أهم مساهمات إقليم الرحامنة في المجال الفلاحي: الحبوب، الصبار (تطوير سلسلة الصبار التي تعد زراعة مقاومة وتتلأفم بشكل جيد مع الخصوصيات المناخية بالمنطقة)، الكمون، الكينوا، وهي نوع من الحبوب تتمتع بمزايا متعددة، ومعروفة بمقاومتها للظروف المناخية الصعبة وقيمتها الغذائية العالية وتربية الأبقار والأغنام (خصوصا سلالة السردى).
- مساهمة القطاع الفلاحي بما يقارب 40 بالمائة في الناتج المحلي الخام للإقليم،

قطاع الصناعة

- صناعات تحويلية مرتبطة خصوصا بالفوسفاط والصناعات الغذائية،
- المنطقة الصناعية سيدي بوعثمان حوالي (107 هكتار) على الطريق السيار الدار البيضاء – مراكش – أكادير، موجهة لاستقطاب الاستثمارات الصناعية في مجالات الصناعات الغذائية، اللوجستيك، الصناعات الكيماوية وشبه الكيماوية، مواد البناء، والصناعات الميكانيكية.
- مساهمة القطاع الصناعي بأكثر من 30 بالمائة في الناتج المحلي الخام للإقليم .



قطاع المعادن



- إقليم الرحامنة من أبرز المواقع المنجمية بالمغرب،
- احتياطات هامة من الفوسفاط،
- يتوفر الإقليم على مجال معدني واعد بفضل مخزون الرصاص والزنك والنحاس.

إمكانيات الاستثمار والقطاعات الواعدة للنمو

- تطوير الصناعات الغذائية، الكيماوية،
- مشاريع الطاقة الشمسية وطاقة الرياح يمكن أن يدعم الاستثمار في تقنيات الطاقة النظيفة والبنية التحتية المرتبطة بها،
- الاستثمار في السياحة البيئية،
- فرص في تكنولوجيا المعلومات، البحث العلمي، والخدمات المرتبطة بالابتكار بهدف تطوير البنية التحتية الرقمية...

أبرز المشاريع المنجزة أو المبرمجة

- قطب فلاحي مندمج بسيدي بوعثمان بهدف تثمين وتسويق المنتجات الفلاحية،
- منطقة التسريع الصناعي بين جرير على مساحة 138 هكتارًا: الأنشطة الصناعية بهذه المنطقة تتعلق، على الخصوص، بالطاقة الخضراء، والصناعات المتعلقة بالتكنولوجيا الخضراء، وصناعة البطاريات الكهربائية، والصناعات المعدنية والميكانيكية، وصناعات السيارات،
- سوق الجملة من الجيل الجديد بسيدي بوعثمان.





اقليم قلعة السراغنة

Province

**ELKELAA DES
SRAGHNA**

7



نحو مستقبل واعد

**VERS UN AVENIR
PROMETTEUR**

www.ccisrms.ma

إقليم قلعة السراغنة، نحو مستقبل واعد

يقع إقليم قلعة السراغنة في قلب جهة مراكش-آسفي، يتميز بموقع استراتيجي يربط بين مراكش وبني ملال، مما يجعله معبراً تنموياً مهماً بين الجهة الوسطى والجنوبية. يتوفر الإقليم على مؤهلات طبيعية وزراعية غنية، حيث تُعتبر الفلاحة النشاط الاقتصادي الرئيسي، خاصة زراعة الزيتون، الحبوب، وتربية الماشية.



المجال الترابي

- يقع إقليم قلعة السراغنة وسط البلاد محاطا بخمس أقاليم: سطات، أزيلال، الفقيه بن صالح، الرحامنة، الحوز،
- يقع على بعد 84 كلم من مدينة مراكش،
- المنطقة عبارة عن سهل منخفض مع بعض التضاريس الطفيفة، تتخللها وحدات جبلية: الجبيلات،
- مساحته تقدر بحوالي 4193,58 كلم مربع (10,71% من مساحة الجهة)،
- عدد سكان الاقليم: 558.666 نسمة (حسب احصاء سنة 2024)،
- الفئة النشيطة من سكان الاقليم: 36,10% (10,26% من الفئة النشيطة بالجهة)،
- 43 جماعة ترابية، منها 4 جماعات حضرية وهي قلعة السراغنة، العطوية، تملالت، سيدي رحال.



المؤهلات الاستراتيجية

- موقع استراتيجي مهم ضمن المحور الطرقي فاس-بني ملال-مراكش،
- شبكة حضرية مهمة تشكل اقطاب نمو واعدة (قلعة السراغنة، العطوية، تملالت، سيدي رحال)،
- إرث تاريخي كبير ورأسمال ثقافي مادي ولامادي مهم يشكل رافعة للترويج للإقليم،
- التوفر على موارد طبيعية، ومائية ومعنوية وغابوية مهمة متنوعة،
- أهم المعادن بالإقليم: الفوسفاط، النحاس، الفضة، الباريت والرصاص،
- يتوفر الإقليم على عدد من الوديان والأنهار المهمة: وادي تساوت، الوادي الأخضر ووادي أم الربيع.



بنية تحتية واعدة

- 138,883 كلم من الطرق الوطنية،
- 105,764 كلم من الطرق الجهوية،
- كلية للعلوم القانونية والاقتصادية والاجتماعية توفر مجموعة من التخصصات في سلكي الاجازة والماستر،
- مدرسة عليا للتكنولوجيا،
- مركز تحضير شهادة التقني العالي BTS،
- مكتب التكوين المهني وإنعاش الشغل،
- سد مولاي ادريس بسعة إجمالية تصل إلى 10 مليون متر مكعب.



الديناميكية الاقتصادية

- يُعد النشاط الفلاحي المحرك الأساسي للاقتصاد المحلي، بفضل وفرة الأراضي الزراعية، وتنوع المنتوجات (كالزيتون، الحبوب، والماشية) حيث يشغل 70 % من الساكنة النشيطة يليه قطاع التجارة والخدمات،
- 459 مشروع استثماري في سنة 2024.

قطاع الفلاحة

- إقليم قلعة السراغنة منطقة فلاحية بامتياز، تتميز بجودة منتوجاتها خصوصاً زيت الزيتون، يُعد الإقليم من أكبر منتجي الزيتون بالمغرب (63%) يُوجّه نحو التصبير)،
- يتراوح الإنتاج السنوي للزيتون ما بين 40.000 و230.000 طن،
- تبلغ المساحات الصالحة للزراعة، حوالي 272 560 هكتار: المساحة المسقية: 106 161 هكتار، المساحة البورية: 111544 هكتار،
- من أبرز الأشجار المثمرة بالإقليم: الزيتون (91% من المساحة) والحمضيات والمشمش واللوز والعنب والرمان والخوخ والشهدية والدراق والاجاص،
- تصنيف زيت زيتون الوادي الأخضر، المُنتج في إقليم قلعة السراغنة، كعلامة مميزة بين الزيوت والأعلى تنويجا وطنياً نظراً لجودته،
- المساحة المزروعة بالحبوب والقطاني خلال الموسم الفلاحي 2022-2023 بلغت حوالي 54.390 هكتار، أي ما يعادل 20% تقريباً من مجموع المساحات الزراعية المنتجة،
- 1.121 هكتار، مخصصة لزراعة الخضروات،
- شبكة الموارد المائية السطحية بالإقليم المعتمدة في السقي تتركز على عدد من السدود، من أبرزها سد مولاي يوسف، سد بين الويدان، وسد مولاي إدريس،
- تشكل تربية الماشية أحد الأنشطة الرئيسية، وتشمل أساساً الأغنام، الأبقار، الماعز، والخيول،
- 27 تعاونية لتربية الماشية تضم 14889 عضواً.



قطاع الصناعة

- دور هام للقطاع الصناعي في التنمية الاقتصادية والاجتماعية للإقليم،
- هيمنة أنشطة الصناعات الغذائية على أغلبية الوحدات الصناعية، بالنظر إلى الطابع الفلاحي للإقليم،
- أزيد من 800 وحدة عصرية وتقليدية لصناعة زيت الزيتون،
- 5 مناطق صناعية: المنطقة الصناعية النخيل 1: 56 هكتار، المنطقة الصناعية النخيل 2: 25 هكتار، منطقة الأنشطة الاقتصادية الهناء 2: 3.78 هكتار، منطقة الأنشطة الاقتصادية تملالت: 4.43 هكتار، منطقة الشباب المقاولين: 0.7 هكتار.



قطاع الصناعة التقليدية

- أهم منتجات الصناعة التقليدية: القصب، النسيج، الفخار، الطرز والخياطة والجلد،
- 66 تعاونية معتمدة في مختلف قطاعات الفنون والحرف والخدمات تضم 381 عضواً،
- مركب الصناعة التقليدية بقلعة السراغنة،
- مركب الصناعة التقليدية بالعطاوية،
- مركب الصناعة التقليدية بتملالت.



قطاع السياحة



- قدرات سياحية متميزة خاصة السياحة الريفية والتنزه وأنشطة الصيد (سد المسيرة، تلال جبيلات)،
- منتزه الحسن الأول بالجماعة الترابية سيدي رحال، معلمة تاريخية شيدها السلطان العلوي المولى الحسن الأول خلال القرن التاسع عشر،
- وحدتان سياحيتان مصنفتان،
- دار للضيافة واحدة،
- وحدتان سياحيتان غير مصنفة،
- مزرعة للضيافة واحدة،
- عدد وكالات الاسفار السياحية: 10،
- عدد المطاعم: 10.

قطاع التجارة

- يشغل القطاع التجاري حوالي 12% من سكان الاقليم النشطين،
- يقع معظم النشاط التجاري في المدن والمراكز الحضرية،
- أزيد من خمس مراكز تجارية صغرى او قساريات،
- 02 أسواق ممتازة أو مساحات كبرى،
- 18 سوق أسبوعي، بنسبة تغطية للإقليم تبلغ حوالي 48.83% (18 سوقا موزعة على 43 جماعة)،
- سوق جملة للفواكه والخضروات،
- مطحنتان صناعيتان للدقيق،
- 48 محطة بنزين،
- 3 مستودعات غاز البوتان،



امكانيات الاستثمار والقطاعات الواعدة للنمو

- رصيد عقاري مهم ومتنوع يسمح بإقامات استثمارية ضخمة،
- تعدد المنتجات المجالية المثمرة (الزيتون ومشتقاته- الإنتاج الحيواني والحبوب)،
- خبرات محلية مهمة في مجال الإنتاج الزراعي، خاصة في مجال غرس وتثمين الزيتون،
- الاستثمار في السياحة المستدامة والتضامنية،
- الاستثمار في السياحة البيئية والرياضية، أنشطة سياحية واعدة بالإقليم تشمل الأنشطة المائية بسد المسيرة، ركوب الخيل، الدراجات الجبلية، التوكروس، الصيد السياحي بمحميات القنص، والصيد النهري بوادي أم الربيع...



أبرز المشاريع المنجزة أو المبرمجة

- مشروع منطقة صناعية جديدة بمدينة قلعة السراغنة بمساحة 56 هكتار من أجل تشجيع الاستثمار ودعم المنافسة وخلق الثروة وفرص الشغل،
- مشروع تثنية الطريق الوطنية رقم 08 الرابطة بين مراكش وقلعة السراغنة،
- مشروع إنشاء مسبح شبه أولمبي بمدينة قلعة السراغنة.





اقليم
اليوسيفية

Province

YOUSOUFIA

8



محور التطلعات

AU COEUR

DES

PERSPECTIVES

www.ccisrms.ma

إقليم اليوسفية، محور التطلعات

يعد إقليم اليوسفية منطقة استراتيجية ذات أهمية اقتصادية، بفضل موقعه بين سهول عبدة وهضاب الرحامنة وقربه من مدن كبرى كآسفي ومراكش. يشتهر وطنياً بثروته المعدنية، خاصة الفوسفات حيث يحتضن أحد أهم مناجم الفوسفات بالمغرب، كما يتميز بتنوع طبيعي وبشري ومؤهلات واعدة في الزراعة والصناعة، ما يجعله وجهة جاذبة للاستثمار ومحركاً للتنمية الجهوية.



المجال الترابي

- يقع إقليم اليوسفية في الجزء الجنوبي الشرقي لجهة مراكش آسفي، ويحده شرقاً وفي الشمال الشرقي كل من عمالة مراكش وإقليم الرحامنة، شمالاً إقليم سيدي بنور، غرباً وفي الشمال الغربي إقليم آسفي وجنوباً وفي الجنوب الغربي إقليمي شيشاوة والصويرة.
- تقع اليوسفية على بعد 90 كيلومتراً شرق مدينة آسفي، و100 كيلومتراً من مراكش.
- عدد السكان 246148 نسمة.
- المساحة: 2710 كلم مربع.
- 11 جماعة ترابية: 2 جماعات حضرية و9 جماعات قروية.



المؤهلات الاستراتيجية

- موقع جغرافي يجعل من الاقليم نقطة وصل تربطه بالأقطاب الاقتصادية الهامة بالجهة (آسفي-مراكش)،
- من الأقاليم الغنية بالفوسفاط، حيث يحتضن ثاني أكبر احتياطي في المغرب،
- تُسهم صناعة الفوسفاط بشكل كبير في الاقتصاد المحلي وتوفير فرص العمل،
- مخزون هام من معدني الجبس والبارتئين،
- مواقع سياحية هامة ومتنوعة (الموقع الأركيولوجي لايفود - رباط شاك - محمية الغزلان - سبخة زيمة - مدرسة الأمراء...)،
- قاعدة سكانية ذات بنية هرمية شابة بالإمكان استثمارها لتحقيق التنمية الاقتصادية المحلية،
- إنتاج حيواني مهم تتمثل في تربية الماشية خاصة الأغنام والأبقار،
- تراث ثقافي غني، يتجلى في المعمار التقليدي والفعاليات الثقافية التي تُقام على مدار العام مثل مهرجان ألوان اليوسفية للثقافة والفنون وملقى التبوريدة.



البنية التحتية

- الطريق السريع الذي يربط مراكش وآسفي،
- شبكة السكة الحديدية (اليوسفية-آسفي/اليوسفية -مراكش والدار البيضاء عبر بن جريز)،
- مناجم المكتب الشريف للفوسفاط بالكنطور الحاصل على شهادة ISO 22301 نسخة 2019 الخاصة بنظام إدارة استمرارية الأنشطة (SMCA).



الدينامية الاقتصادية

- ساهمت الموارد الطبيعية الغنية للإقليم، خاصة الفوسفاط، في تعزيز جاذبيته الاقتصادية وجعله قطباً واعداً للاستثمار،
- 11 مشروع استثماري بقيمة 32.5 مليون درهم و98 منصب شغل (سنة 2024).

قطاع الفلاحة

- النشاط الاقتصادي الرئيسي بالإقليم (يشغل 42% من مجموع الساكنة النشيطة)،
- تشكل زراعة الحبوب 84% من إجمالي المساحة الصالحة للزراعة بالإقليم،
- إنتاج الزيتون من الزراعات الواعدة بالإقليم (4260 هكتار)، وتنتشر خصوصاً بجماعات سيدي شيكر واجدور،
- تربية الماشية من بين الأنشطة الأساسية بالوسط القروي (الأبقار، الأغنام والماعز)،
- مشاريع الفلاحة التضامنية: غرس أشجار الخروب والصبار المقاوم للحشرة القرمزية، بالإضافة إلى تطوير سلاسل الإنتاج الحيواني وتوفير فرص عمل للشباب والنساء القرويات.



قطاع المعادن

- يُعدّ القطاع المنجمي لاستخراج الفوسفاط في منطقة الكنتور ثاني أكبر مُشغّل لليد العاملة في الإقليم بعد القطاع الفلاحي (1100 عامل)،
- منجم الكنتور يأتي ضمن أبرز 5 مناجم في المغرب وثالث أكبر منجم فوسفاط عالمياً،
- يشكل مع منجم بن كرير 37% من احتياطي الفوسفاط المغربي،
- تواجد عدد من المقالع الخاصة باستخراج مواد البناء والمتواجدة على ضفتي واد تانسيفت والتي توفر فرص شغل هامة لسكان الجماعات القروية المحادية (سيدي شيكروايفود)،
- 27 رخصة ممنوحة في الإقليم لاستغلال المناجم واستخراج الثروات المعدنية : المكتب الوطني للهيدروكاربورات (04) والمعادن، الشركات الأخرى (23).



قطاع التجارة والخدمات



- 9 أسواق أسبوعية (من أبرزها سوق الأحد باليوسفية وسوق خميس زيمة بالشماعية)،
- 3096 وحدة تجارية،
- 1137 وحدة خدماتية.

قطاع السياحة



يتميز الإقليم بعدة مواقع سياحية وطبيعية، من أبرزها:

- سبخة زيمة: تقع على بعد كيلومترين غرب مدينة الشماعية، وتمتد على مساحة 760 هكتارًا، تضم بحيرة قارية بمساحة 60 هكتارًا. تُعتبر هذه السبخة محمية طبيعية وتتميز بتنوع بيولوجي وإيكولوجي مهم.

- محمية سيدي شيكر الطبيعية: من أبرز المعالم الطبيعية التي تهدف إلى الحفاظ على التنوع البيئي والحياة البرية في المنطقة. تُركز المحمية خاصة على حماية الغزال المغربي (غزال دوركاس) الذي يُعتبر رمزًا للتوازن البيئي في السهول المغربية،
- المركز الديني مزار ضريح سيدي شيكر، وهو أول مسجد في تاريخ المغرب. يذكر أن مسجد «رباط شاكر» تم تصنيفه ضمن دائرة الآثار المغربية،
- الموقع الأركيولوجي إيغود، موقع أثري يرجع للعصر الحجري القديم، يقع في الجماعة الترابية إيغود بإقليم اليوسفية يضم بقايا أقدم مستوطنة بشرية في العالم.



امكانيات الاستثمار والقطاعات الواعدة للنمو

- الاستثمار في الطاقات المتجددة: مشاريع الطاقة الشمسية والريحية،
- مشاريع الري والزراعة المستدامة،
- ترميم المواقع السياحية بالإقليم (إحداث مراكز لإيواء السياح «GITES»)،
- خلق وحدات لتثمين سلسلة اللحوم الحمراء،
- خلق وحدة لجمع وتحويل الحليب،
- تأهيل قطاع الصناعة التقليدية من خلال وضع بنايات تحتية ملائمة (إحداث مركب مندمج لإنتاج وتسويق المنتجات التقليدية، خلق فضاءات لتسويق المنتجات المجالية)،
- إنشاء مناطق صناعية ومنصات مخصصة لاحتضان الوحدات الإنتاجية والتجارية ومستودعات التخزين...

أبرز المشاريع المنجزة أو المبرمجة

إحداث قطب منجمي جديد بمنطقة مزينة بإقليم اليوسفية:



يهدف هذا المشروع إلى تعزيز القدرة الإنتاجية في مجال الفوسفات (مع التزام قوي بالتحول الكربوني المستدام بحلول عام 2040) ورفع الإنتاجية مع استخدام تقنيات صديقة للبيئة (قدرة إنتاج سنوية تبلغ 12 مليون طن من الصخور، 3 ملايين طن من الحمض الفسفوري و9 ملايين طن من الأسمدة بحلول سنة 2028).

إحداث منطقة اليوسفية الصناعية: بغلاف مالي قدره 80 مليون درهم، يهدف المشروع إلى إنشاء 50 شركة صغيرة مع خلق 2500 فرصة عمل على المدى الطويل.

تهيئة بحيرة زيمة بالشماعية:

بهدف حماية التنوع البيولوجي، تعزيز التوازن الإيكولوجي للبحيرة، الحفاظ على الموارد المائية، تهيئة وتجهيز مركز للطيور المهاجرة وتحسين البنية التحتية حول البحيرة لتسهيل الوصول إليها.

تثمين وتهيئة غابة الفواشخ "غابة العروك" بمدينة اليوسفية:

يهدف هذا المشروع إلى تعزيز الفضاءات الطبيعية وتحويلها إلى رافعة بيئية وسياحية لمدينة اليوسفية، كما ستسهم هذه التهيئة في إحداث فرص اقتصادية جديدة، خاصة في مجالي السياحة الإيكولوجية والأنشطة الترفيهية، مما يعزز جاذبية المدينة ويكرّس دور الغابة كمتنفس طبيعي مستدام.

المراجع الببليوغرافية

- مونوغرافية عمالة مراكش، وزارة الصناعة والتجارة،
- الحسابات الجهوية، المندوبية السامية للتخطيط، 2023،
- جهة مراكش أسفي: حصيلة انجازات 2016-2020، مجلس جهة مراكش أسفي،
- المخطط الجهوي للتنمية الترابية، 2022-2046، مجلس جهة مراكش أسفي،
- الأنشطة الزراعية في المجال الترابي لجهة مراكش أسفي، المديرية الإقليمية للفلاحة مراكش، 2024،
- مونوغرافية جهة مراكش، مجلس عمالة مراكش، 2022،
- التصميم الجهوي لإعداد التراب الجهوي، مجلس جهة مراكش أسفي، 2022
- دراسة حول إعداد برنامج التنمية الجهوية (PDR) لجهة مراكش-أسفي 2022-2027، مجلس الجهة،
- الوزير محسن جازولي في مراكش-أسفي من أجل ترسيخ استراتيجية الاستثمار الخاص على المستوى الترابي،
- موقع وزارة الاستثمار والتعاون والتقييم السياسات العمومية، مارس 2024،
- دراسة حول النسيج المقاولاتي، جهة مراكش أسفي، المرصد المغربي للمقاولات الصغيرة جدا و الصغرى و المتوسطة، 2024
- دليل المقاولين الشباب في سلسلة شجر الأركان، وكالة التنمية الفلاحية،
- مؤشرات الصناعة المغربية، وزارة الصناعة و التجارة، 2023،
- أبرز المؤشرات السياحية بجهة مراكش أسفي، المندوبية الجهوية للسياحة، دجنبر 2024،
- جهة مراكش أسفي في أرقام، المديرية الجهوية للتخطيط، 2023
- مراكش أسفي: أرض الفرص، تقديم المركز الجهوي للاستثمار – جهة مراكش أسفي،
- الإحصاء العام للسكان والسكنى لسنة 2024، المندوبية السامية للتخطيط،
- المؤهلات الاقتصادية لإقليم الحوز: قطاع الصناعة التقليدية، المديرية الجهوية للصناعة التقليدية، مراكش،
- المغرب في أرقام، المندوبية السامية للتخطيط، 2024
- عرض حول مشاريع التنمية الاقتصادية و الاستثمار لجهة مراكش أسفي، مجلس جهة مراكش أسفي، 2024
- « Libre entreprise » أول مجلة مخصصة للمقاولات الصغيرة والمتوسطة والصغرى جداً،
- مشاريع جهة مراكش.. 26 ألف منصب في 2024، أحداث أنفو، 13 فبراير 2025،
- جهة مراكش-أسفي.. سنة 2024 دينامية شاملة ومستمرة، مراكش الآن، دجنبر 2024،
- صادرات مراكش من المنتجات الصناعية التقليدية تتجاوز 450 مليون درهم، مراكش الآن، يناير، 2025
- عرض حول مشاريع التنمية الاقتصادية والاستثمار لجهة مراكش أسفي - الوكالة الجهوية لتنفيذ المشاريع
- برنامج التنمية الجهوية (PDR) لجهة مراكش-أسفي 2022-2027، مجلس الجهة،
- العرض الترابي والصناعي واللوجستيكي لإقليم أسفي - الوكالة الحضرية،
- الإحصاء العام للسكان والسكنى لسنة 2024، المندوبية السامية للتخطيط –
- خرائطية المؤسسات الاقتصادية 2023-2024 – المندوبية الإقليمية للتجارة والصناعة بأسفي،
- لائحة الوحدات السياحية بإقليم أسفي – المندوبية الإقليمية للسياحة،
- برنامج عمل جماعة أسفي 2022،
- التصميم الجهوي لإعداد التراب الجهوي، مجلس جهة مراكش أسفي، 2022
- دراسة حول إعداد برنامج التنمية الجهوية (PDR) لجهة مراكش-أسفي 2022-2027، مجلس الجهة،
- مونوغرافية إقليم أسفي – المديرية الإقليمية للفلاحة بأسفي،
- مونوغرافية إقليم اليوسفية – المديرية الإقليمية للفلاحة بأسفي،
- المنطقة الصناعية لبنجرير، البوابة الرسمية للمغرب، 2025
- مونوغرافية عمالة إقليم قلعة السراغنة، لسنة 2024
- تقديم عام حول إقليم الرحامنة، عمالة إقليم الرحامنة
- مونوغرافية سوسيو اقتصادية حول شيشاوة، عمالة إقليم شيشاوة
- السياحة بشيشاوة، المجلس الجهوي للسياحة...

- دليل الاحصائيات، المندوبية السامية للتخطيط، سنة 2024،
- المغرب في أرقام، المندوبية السامية للتخطيط، سنة 2024،
- المرصد الوطني للسياحة (2023-2024) النشرات الشهرية،
- السياحة في المغرب، المرصد الوطني للسياحة، 2024،
- تقرير أنشطة المكتب الوطني للكهرباء، 2024،
- التقرير المالي السنوي، المكتب الشريف للفوسفات، 2024،
- موقع اليونسكو، المدن الإبداعية، تقرير حول جزيرة موكادور،
- تقرير هيئة المسح الجيولوجي الأمريكي (USGS) حول المعادن بالمغرب لسنة 2020-2021،
- الدراسة المتعلقة بإنجاز مخطط التوجيه التهيئة العمرانية للصويرة الكبرى لسنة 2024،
- موقع MASEN المجموعة المسؤولة عن قيادة مبادرات الطاقة المتجددة في المغرب، أرقام سنة 2024.

للتواصل معنا:

مقر مراکش

الهاتف : 0660121667/0524457558

العنوان : جنان الحرثي كيليز 529 مراکش

ملحقة قلعة السراغنة

الهاتف : 0524784666

العنوان : شارع يوسف بن تاشفين صندوق البريد 148 قلعة السراغنة

ملحقة اسفي/اليوسفية

الهاتف : 0524623034

العنوان : زنقة تطوان صندوق البريد 59 اسفي

تمثيلية شيشاوة

العنوان : رقم 100، الطابق الثاني، حي القدس، إقليم شيشاوة

ملحقة الصويرة

الهاتف : 0524784666

العنوان : الحي الاداري برج 1 الصويرة

 www.ccisrms.ma

Retrouvez-nous sur  CCISMARRAKECHSAFI

Visitez notre chaîne  CCIS MARRAKECH SAFI

et communiquez avec nous sur ccismarra@gmail.com

